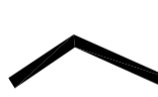







LEGENDA

-  Perimetro dell'area urbanizzata
-  Nuclei di interesse storico
-  Ambiti urbanizzati o in corso di urbanizzazione a destinazione prevalentemente residenziale
-  Ambiti urbanizzati a destinazione prevalentemente produttiva
-  Ambiti urbanizzati a destinazione prevalentemente terziario, direzionale e commerciale
-  Ambiti in corso di attuazione a destinazione prevalentemente produttiva
-  Ambiti urbanizzati per servizi pubblici o di interesse collettivo
-  Fasce di riferimento e salvaguardia delle infrastrutture di progetto
-  Ambiti non edificati, interni all'area urbanizzata
-  Ambiti di valore naturalistico, interni all'area urbanizzata
-  Area agricole, caratterizzate da discontinuità territoriale; con forte presenza di ambiti urbanizzati e infrastrutture
-  Area agricole, caratterizzate da forte continuità territoriale
-  Edifici non agricoli, esterni all'area urbanizzata
-  Filari
-  Frangivento

COMUNE DI CARAVAGGIO
 Provincia di Bergamo

Piano di Governo del Territorio
 adeguamento del P.R.G. vigente ai sensi dell'art. 24 comma 1 della L.Reg. n. 12/2005

Adozione: Delib. Cons. Comm. n. 47 del 14 dicembre 2012
 Approvazione: Delib. Cons. Comm. n. 16 del 5 giugno 2013

Dati: Arch. Piergiorgio Torelli
 Via D. Chino n. 18 - Bergamo
 Tel. 035/232016

Ufficio Tecnico Comunale - Area Urbanistica e Urbanistica
 per: Carlo Mazzoni
 per: Daniela Lorenzini
 per: Marco Cappel
 Area Urbanistica

Documenti di Piano

Modificato a seguito dell'approvazione definitiva della Variante n. 2 al PGU

TAV. n. 6 tutto il territorio

Carta dell'uso del suolo - STATO ATTUALE

Fonte: Base C.T.R. anno 1993
 Sistema di riferimento geografico anno 2001
 Laboratorio Cartografico U.T.C.
 Dicembre 2013

SCALA: 1 : 6.500