
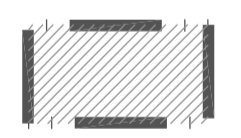

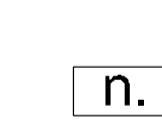






LEGENDA

-  CONFINI COMUNALE
-  AMBITI SOGGETTI A PIANO DELLE REGOLE
-  ZONE DI VALORE NATURALISTICO
-  IDENTIFICATIVO DEGLI INSEDIAMENTI RURALI
-  IDENTIFICATIVO DEGLI IMMOBILI ISOLATI CON DESTINAZIONE NON AGRICOLA
-  INSEDIAMENTI RURALI ESISTENTI IN ZONA AGRICOLA
- AREE SOGGETTE A PRESCRIZIONI SPECIFICHE**
-  AREE PER LE QUALI SONO STATE ACCOLTE OSSERVAZIONI NON RICONDUCEBILI A SPECIFICA DISCIPLINA NORMATIVA O MODIFICAZIONE GRAFICA (nr.: numero dell'osservazione di riferimento)
-  AREE PER LE QUALI SONO STATE ACCOLTE OSSERVAZIONI CON MODIFICA DELLE N.T.A.

COMUNE DI CARAVAGGIO
 Provincia di Bergamo

Piano di Governo del Territorio

Diret. Arch. Piergiorgio Tasselli
 Via D. Chino n. 16 - Bergamo
 Tel. 035/202020

Ufficio Tecnico Comunale - Area
 Urbanistica ed Edilizia - Area
 Urbanistica - Urbanistica - Area
 Urbanistica - Urbanistica - Area
 Urbanistica - Urbanistica - Area

