

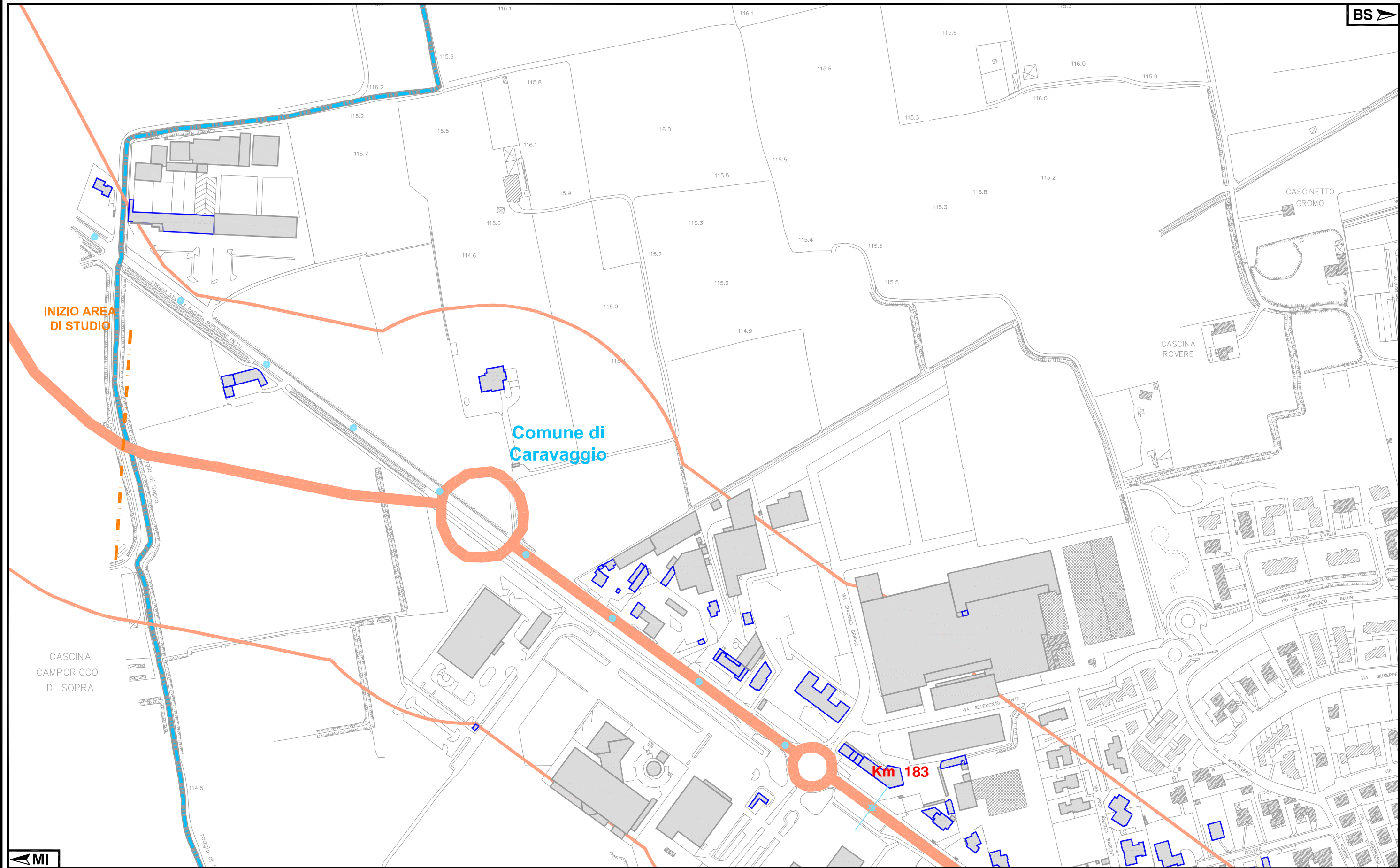


Piazza Garibaldi, 9
24043 Caravaggio (BG)

**ATTUAZIONE DELLA DIRETTIVA 2002/49/CE RELATIVA ALLA
DETERMINAZIONE E GESTIONE DEL RUMORE AMBIENTALE**

DECRETO LEGISLATIVO 19 AGOSTO 2005, N° 194

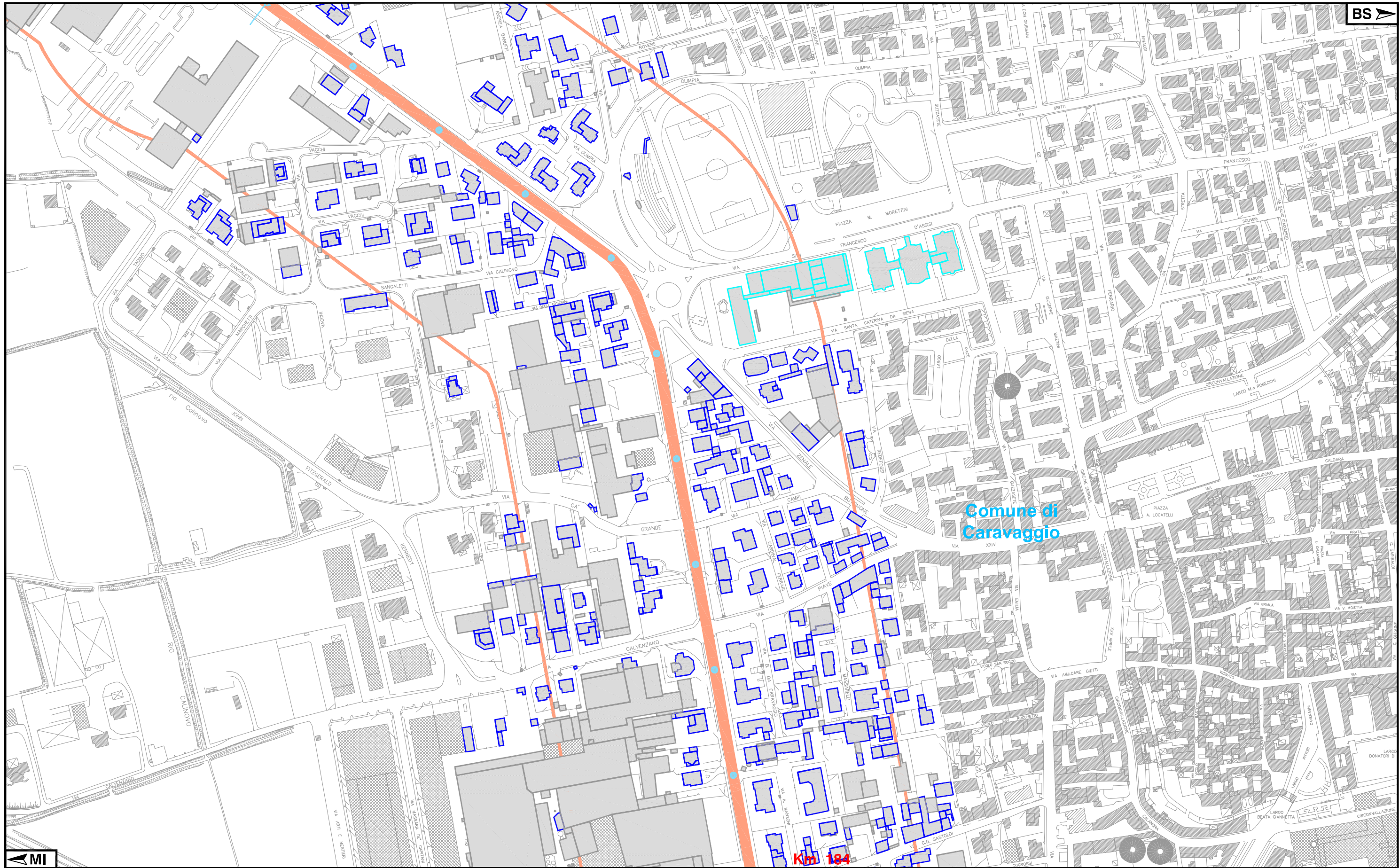
APPENDICE A - Inquadramento cartografico



MI

LEGENDA		INQUADRAMENTO	DESCRIZIONE PROGETTO:	REV:	DATA:	PROGETTO:			
Edifici Edifici abitativi Edifici sensibili Edifici non abitativi Edifici di pertinenza infrastruttura principale	Simbologia Km nn Progressiva chilometrica Progressiva ettometrica			Caravaggio Inizio e fine tratta di studio Confine comunale Galleria Infrastruttura principale	Adempimento DLgs 194/2005 e s.m.i. Assi stradali principali CONDIZIONE: Inquadramento cartografico	0	11/2017	767	
						TAVOLA:			
						1			
						APPENDICE:			
			A						





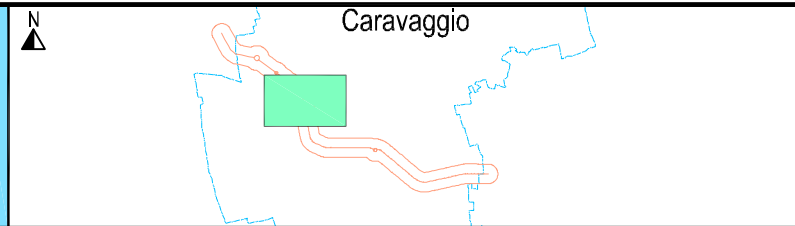
MI

Edifici		Edifici abitativi
		Edifici sensibili
		Edifici non abitativi
		Edifici di pertinenza infrastruttura principale

Simbologia	Km nn	
		Progressiva chilometrica
		Progressiva ettometrica

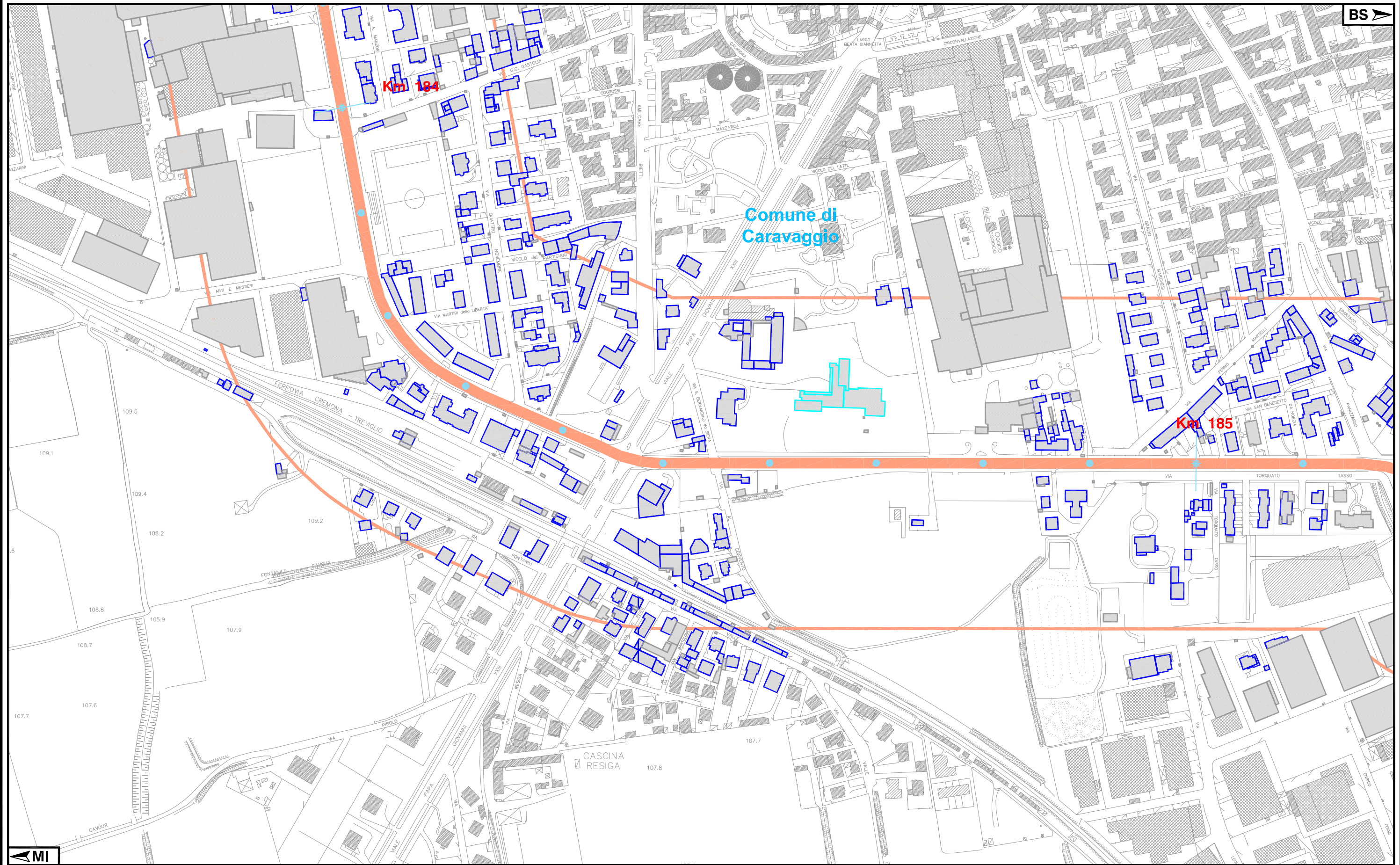
	Inizio e fine tratta di studio
	Confine comunale
	Galleria
	Infrastruttura principale

INQUADRAMENTO



DESCRIZIONE PROGETTO:	REV:	DATA:	PROGETTO:
Adeempimento DLgs 194/2005 e s.m.i. Assi stradali principali	0	11/2017	767
CONDIZIONE:	TAVOLA:		
Inquadramento cartografico	2		
	APPENDICE:		
	A		

Comune di Caravaggio



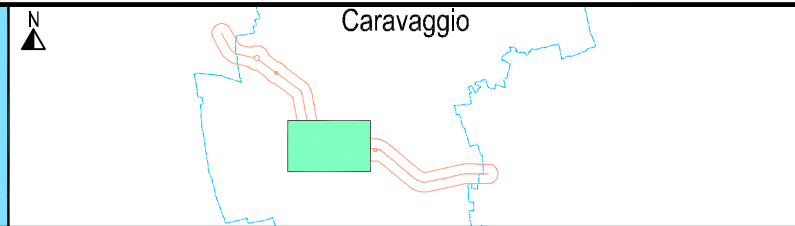
Edifici	Edifici abitativi
	Edifici sensibili
	Edifici non abitativi
	Edifici di pertinenza infrastruttura principale

Simbologia

Km nn	Progressiva chilometrica
Progressiva ettometrica	

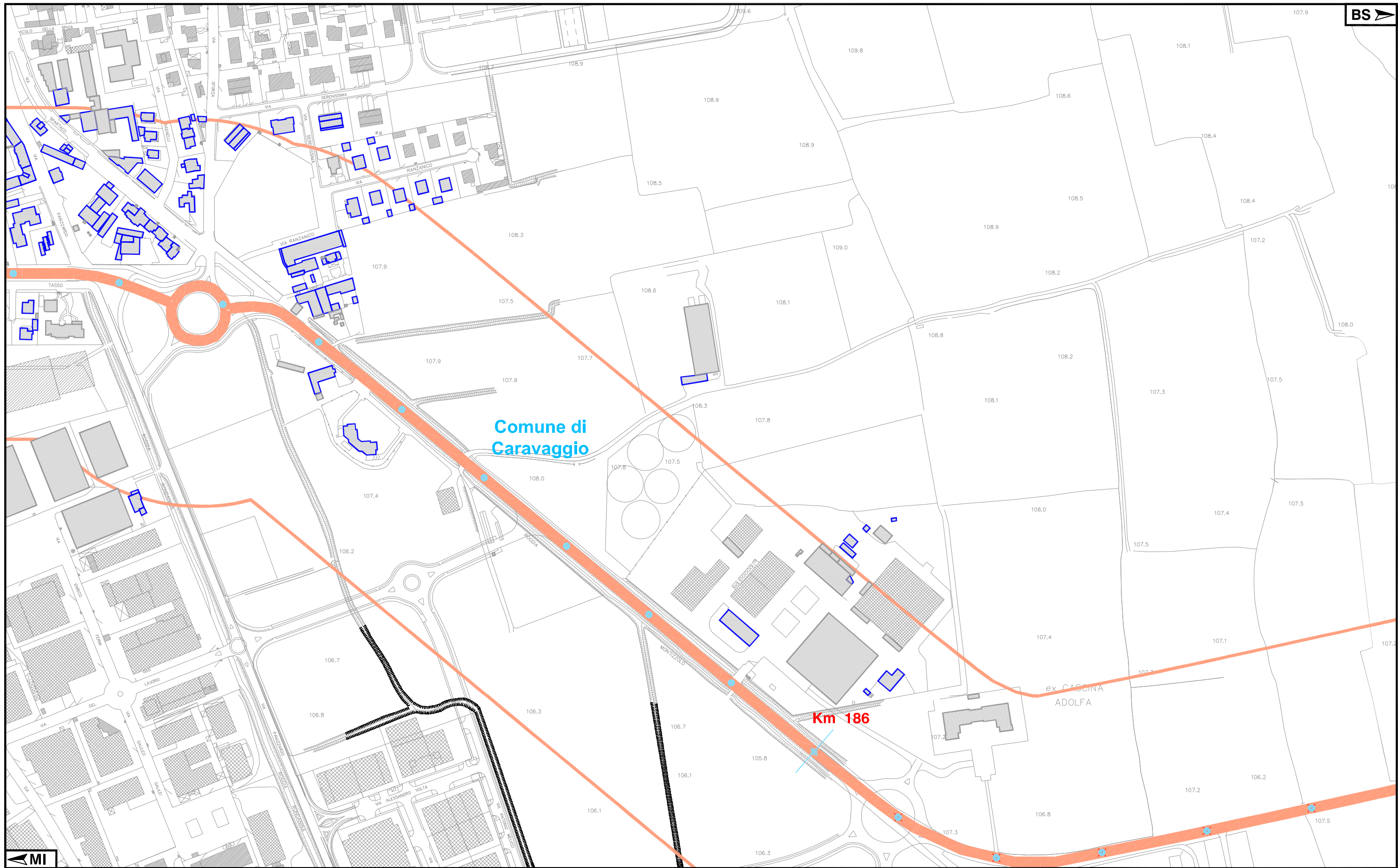
Inizio e fine tratta di studio
Confine comunale
Galleria
Infrastruttura principale

INQUADRAMENTO

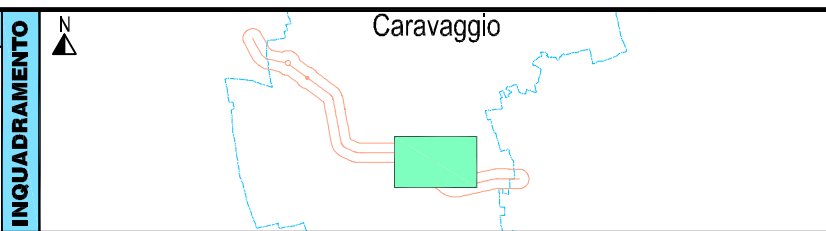


DESCRIZIONE PROGETTO:	REV:	DATA:	PROGETTO:
Adeempimento DLgs 194/2005 e s.m.i. Assi stradali principali	0	11/2017	767
CONDIZIONE:			
Inquadramento cartografico			

	TAVOLA:
	3
	APPENDICE:
	A



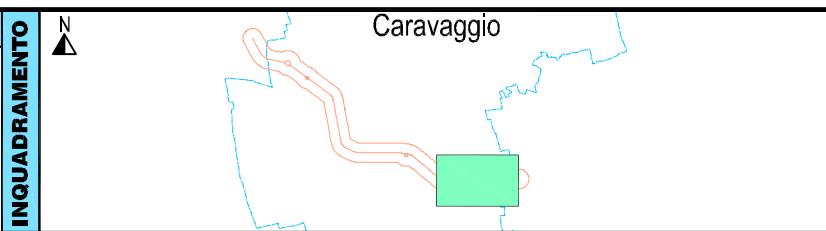
LEGENDA	
Edifici abitativi	Inizio e fine tratta di studio
Edifici sensibili	Confine comunale
Edifici non abitativi	Galleria
Edifici di pertinenza infrastruttura principale	Infrastruttura principale
Simbologia	
Km nn	
Progressiva chilometrica	
Progressiva ettometrica	



DESCRIZIONE PROGETTO:	REV:	DATA:	PROGETTO:
Adeempimento DLgs 194/2005 e s.m.i. Assi stradali principali	0	11/2017	767
CONDIZIONE:			TAVOLA:
Inquadramento cartografico			4
			APPENDICE:
			A




LEGENDA	
Edifici	<ul style="list-style-type: none"> Edifici abitativi Edifici sensibili Edifici non abitativi Edifici di pertinenza infrastruttura principale
Simbologia	<ul style="list-style-type: none"> Km nn Progressiva chilometrica Progressiva ettometrica Inizio e fine tratta di studio Confine comunale Galleria Infrastruttura principale



DESCRIZIONE PROGETTO:
Adempimento DLgs 194/2005 e s.m.i. Assi stradali principali
CONDIZIONE:
Inquadramento cartografico

REV:	DATA:	PROGETTO:
0	11/2017	767
		TAVOLA:
		5
		APPENDICE:
		A





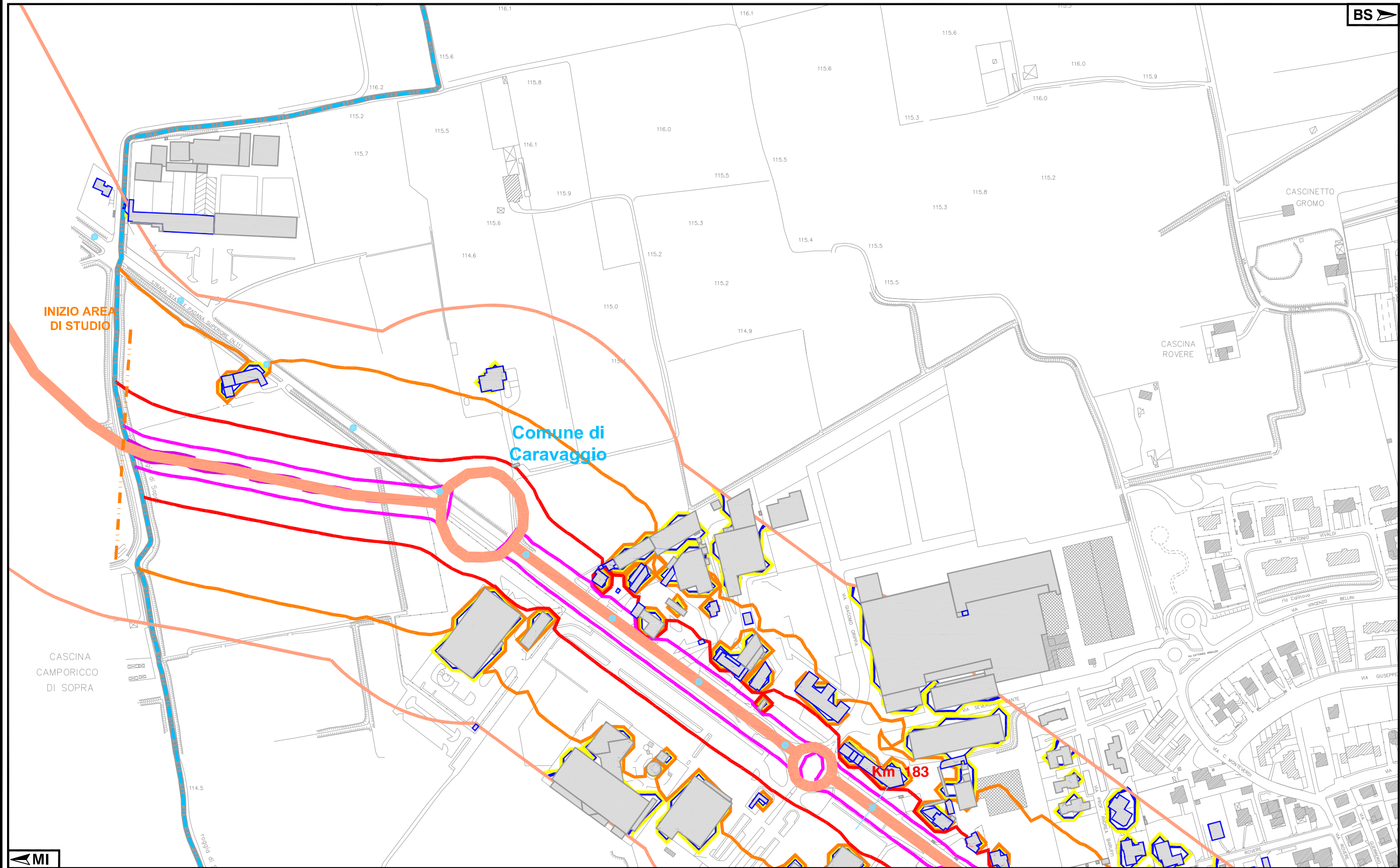
Piazza Garibaldi, 9
24043 Caravaggio (BG)

**ATTUAZIONE DELLA DIRETTIVA 2002/49/CE RELATIVA ALLA
DETERMINAZIONE E GESTIONE DEL RUMORE AMBIENTALE**

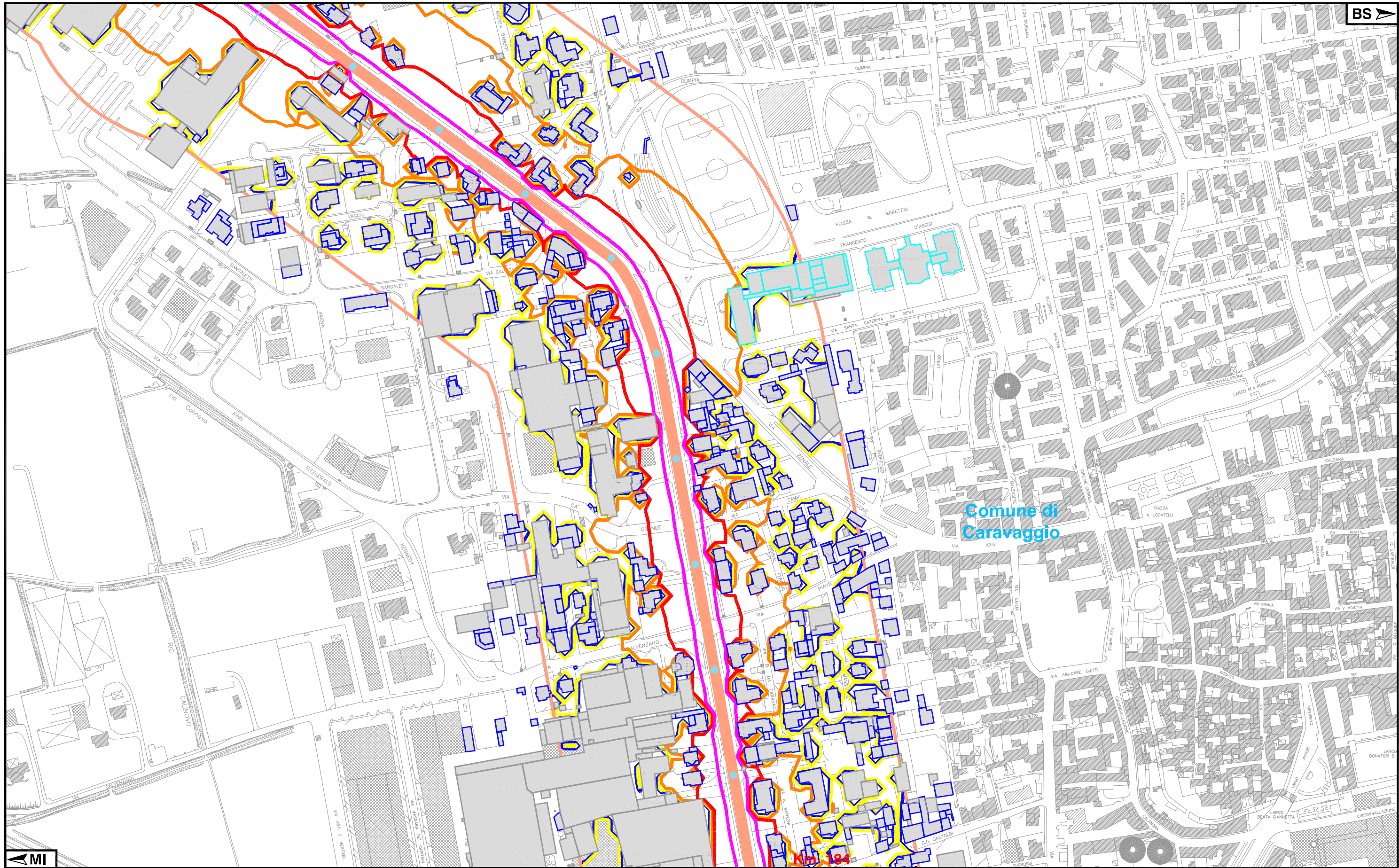
DECRETO LEGISLATIVO 19 AGOSTO 2005, N° 194

APPENDICE B

**Mappatura acustica con rappresentazione
delle isolivello L_{DEN}**



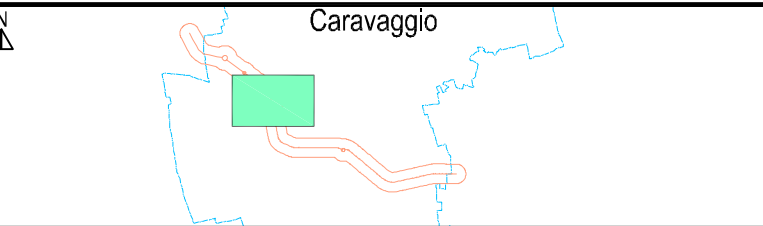
LEGENDA		INQUADRAMENTO		DESCRIZIONE PROGETTO:		REV:	DATA:	PROGETTO:
Edifici ■ Edifici abitativi ■ Edifici sensibili ■ Edifici non abitativi ■ Edifici di pertinenza infrastruttura principale	Cromaticità Livelli ■ Propagazione dei livelli a 4 m dal suolo [dB(A)] ■ Isofonica_50 ■ Isofonica_55 ■ Isofonica_60	Simbologia ■ Confine comunale ■ Interventi speciali esistenti ■ Barriera esistente ■ Infrastruttura principale ■ Galleria ■ Area oggetto di studio (250m)	Caravaggio	Adempimento DLgs 194/2005 e s.m.i. Assi stradali principali		0	11/2017	767
				CONDIZIONE: Mappatura acustica con rappresentazione delle isolivello L _{DEN}				1
								APPENDICE:
								B



LEGENDA

Edifici	Edifici abitativi	Cromaticità Livelli	Propagazione dei livelli a 4 m dal suolo [dB(A)]		Simbologia	Confine comunale
	Edifici sensibili		Isofonca_50	Isofonca_65		Interventi speciali esistenti
	Edifici non abitativi		Isofonca_55	Isofonca_70		Barriera esistente
	Edifici di pertinenza infrastruttura principale		Isofonca_60	Isofonca_75		Infrastruttura principale
					Area oggetto di studio (250m)	

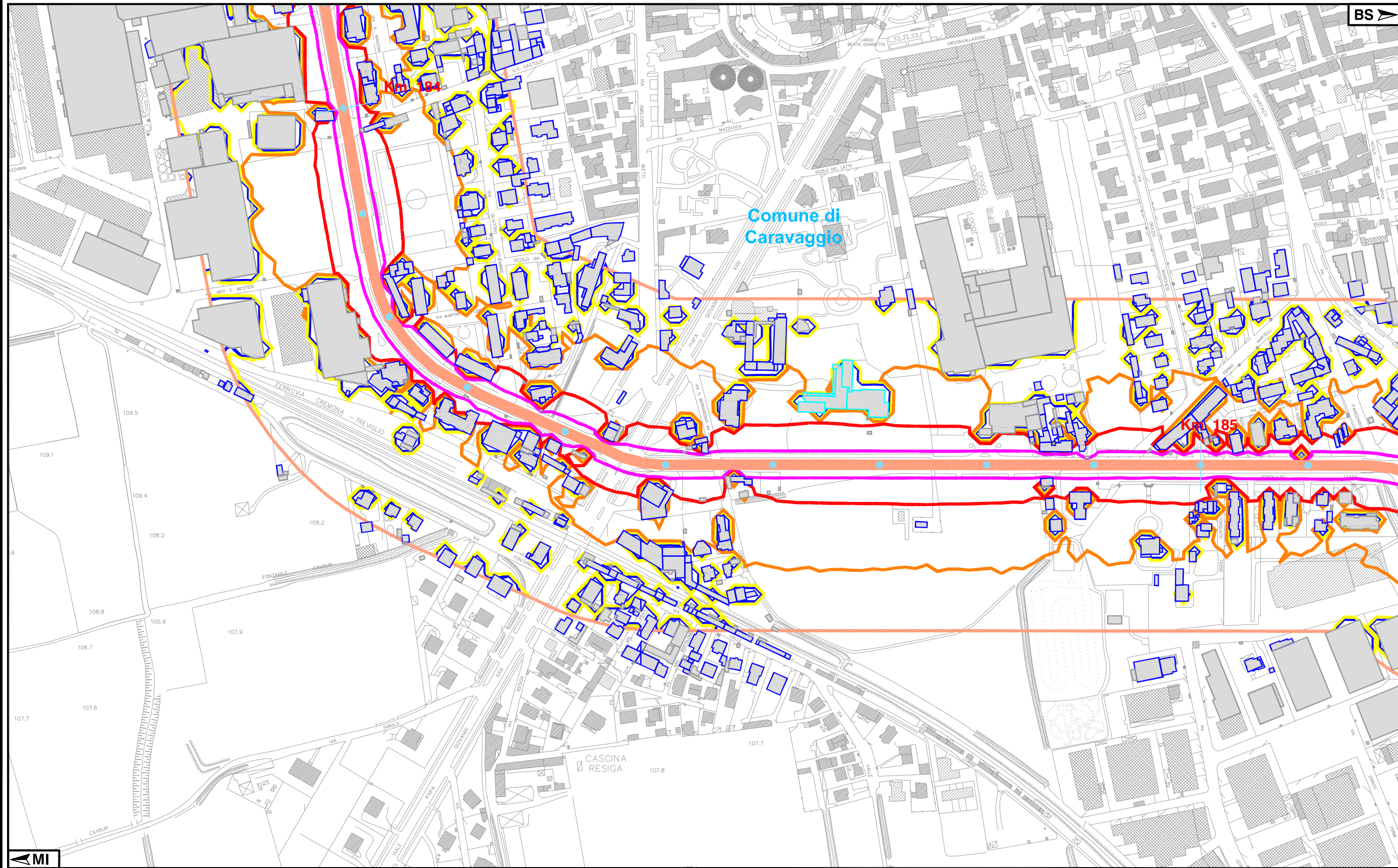
INQUADRAMENTO



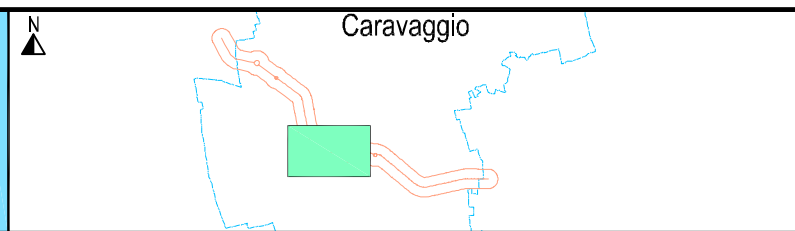
DESCRIZIONE PROGETTO:	REV:	DATA:	PROGETTO:
Adempimento DLgs 194/2005 e s.m.i. Assi stradali principali	0	11/2017	767
CONDIZIONE:	Mappatura acustica con rappresentazione delle isolivello L _{den}		

TAVOLA:	APPENDICE:
2	B

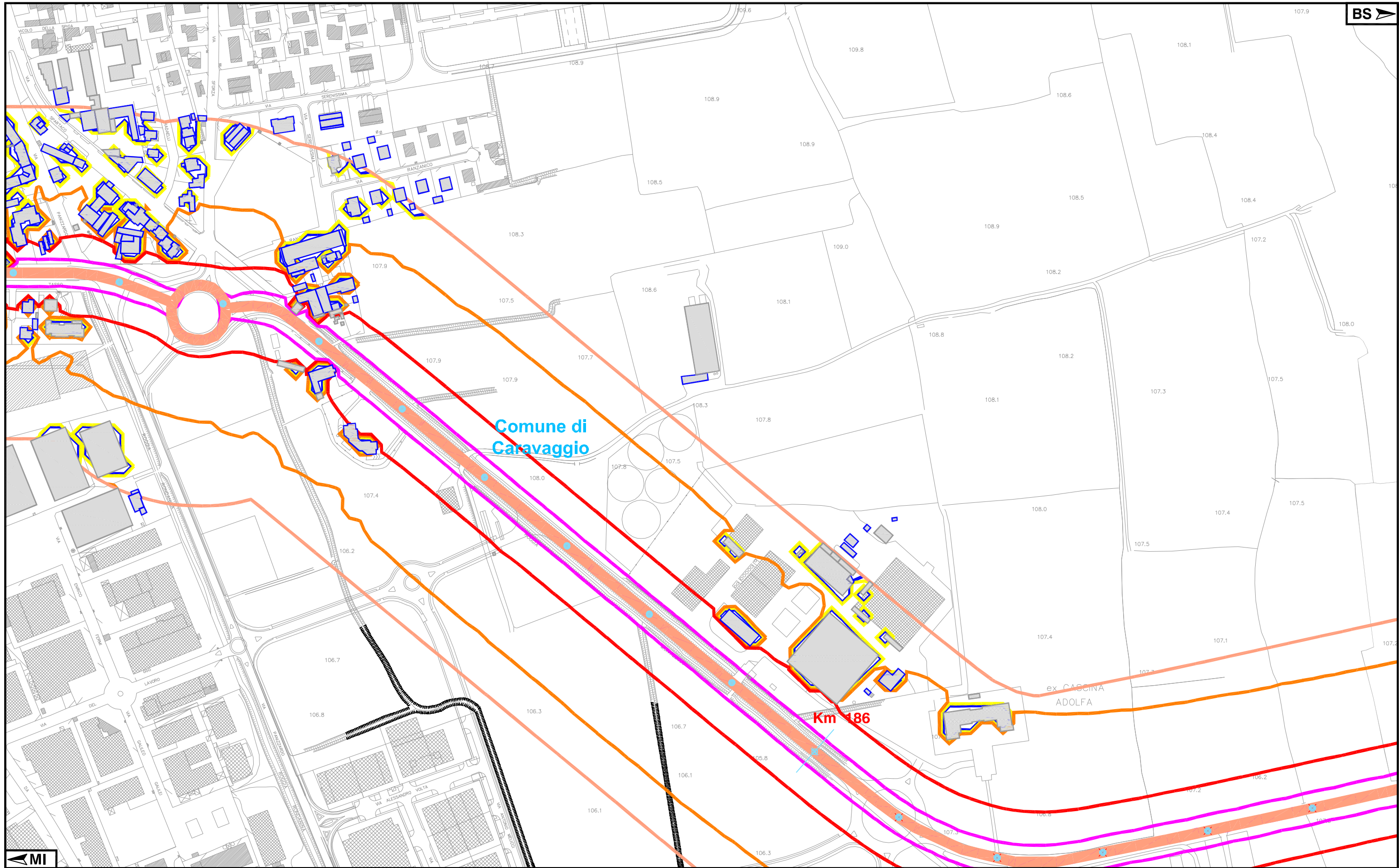




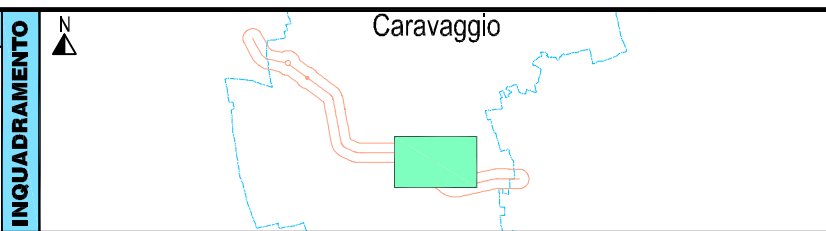
LEGENDA	
Edifici	<ul style="list-style-type: none"> Edifici abitativi Edifici sensibili Edifici non abitativi Edifici di pertinenza infrastruttura principale
Cromaticità Livelli	<p>Propagazione dei livelli a 4 m dal suolo [dB(A)]</p> <ul style="list-style-type: none"> Isofonica_50 Isofonica_55 Isofonica_60 Isofonica_65 Isofonica_70 Isofonica_75
Simbologia	<ul style="list-style-type: none"> Confine comunale Interventi speciali esistenti Barriera esistente Infrastruttura principale Galleria Area oggetto di studio (250m)



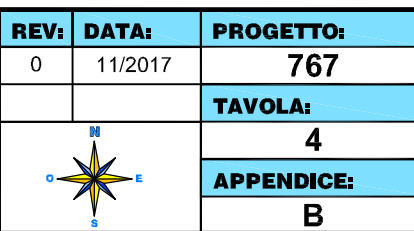
DESCRIZIONE PROGETTO:	REV:	DATA:	PROGETTO:
Adeempimento DLgs 194/2005 e s.m.i. Assi stradali principali	0	11/2017	767
CONDIZIONE:			TAVOLA:
Mappatura acustica con rappresentazione delle isolivello L _{DEN}			3
			APPENDICE:
			B

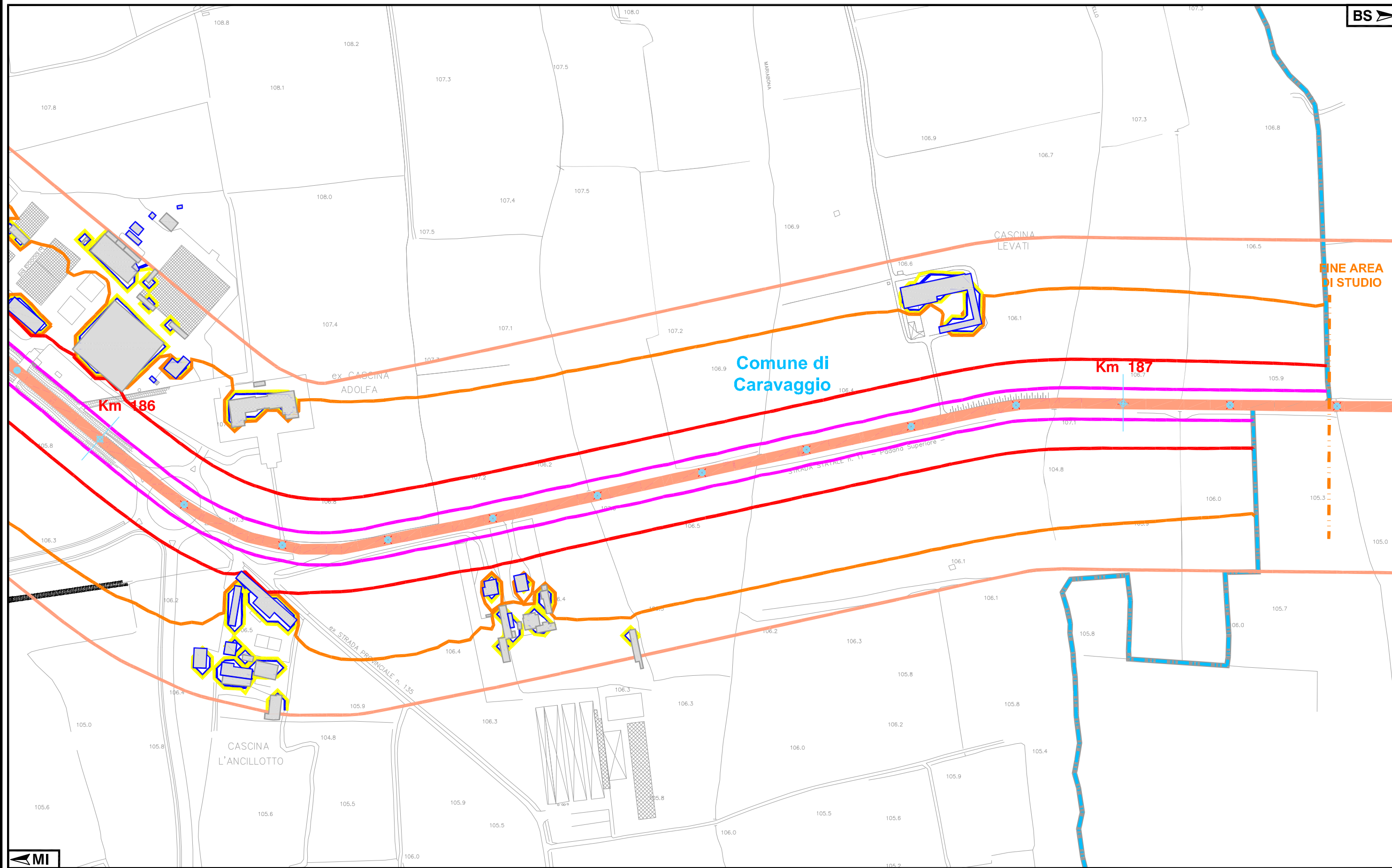


LEGENDA	
Edifici	Propagazione dei livelli a 4 m dal suolo [dB(A)]
Edifici abitativi	Isofonica_50
Edifici sensibili	Isofonica_55
Edifici non abitativi	Isofonica_60
Edifici di pertinenza infrastruttura principale	Isofonica_65
	Isofonica_70
	Isofonica_75
Cromaticità Livelli	Simbologia
	Confine comunale
	Interventi speciali esistenti
	Barriera esistente
	Infrastruttura principale
	Galleria
	Area oggetto di studio (250m)

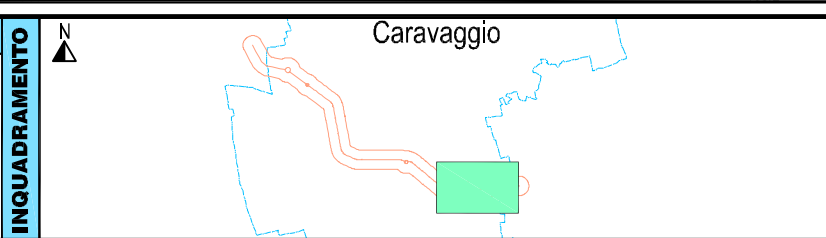


DESCRIZIONE PROGETTO:	REV:	DATA:	PROGETTO:
Adeempimento DLgs 194/2005 e s.m.i. Asse stradali principali	0	11/2017	767
CONDIZIONE:			TAVOLA:
Mappatura acustica con rappresentazione delle isolivello L _{den}			4
			APPENDICE:
			B





LEGENDA	
Edifici	<ul style="list-style-type: none"> Edifici abitativi Edifici sensibili Edifici non abitativi Edifici di pertinenza infrastruttura principale
Cromaticità Livelli	<p>Propagazione dei livelli a 4 m dal suolo [dB(A)]</p> <ul style="list-style-type: none"> Isofonica_50 Isofonica_55 Isofonica_60 Isofonica_65 Isofonica_70 Isofonica_75
Simbologia	<ul style="list-style-type: none"> Confine comunale Interventi speciali esistenti Barriera esistente Infrastruttura principale Galleria Area oggetto di studio (250m)



DESCRIZIONE PROGETTO:	REV:	DATA:	PROGETTO:
Adempimento DLgs 194/2005 e s.m.i. Assi stradali principali	0	11/2017	767
CONDIZIONE:	Mappatura acustica con rappresentazione delle isolivello L _{DEN}		
			TAVOLA: 5
			APPENDICE: B



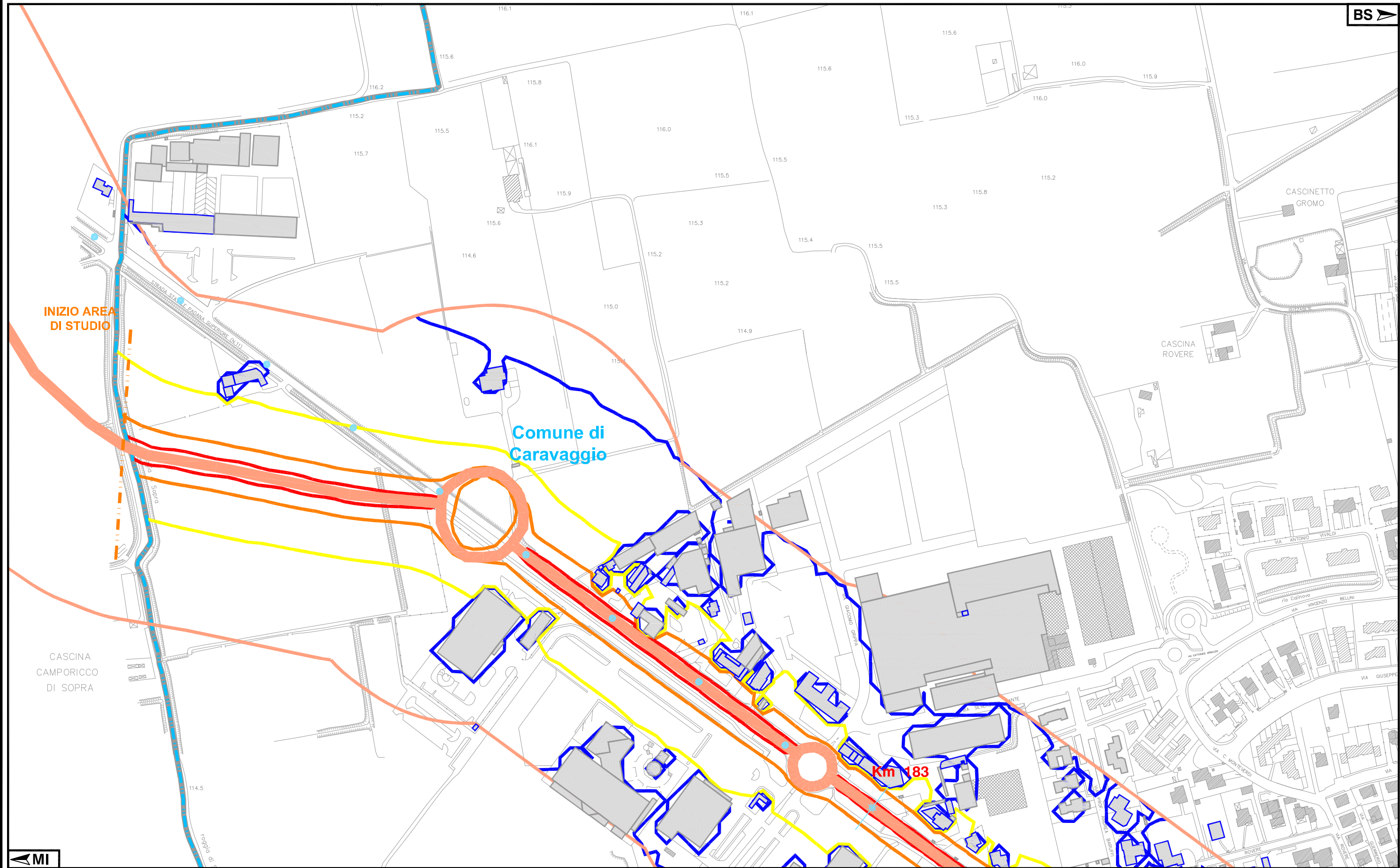
Piazza Garibaldi, 9
24043 Caravaggio (BG)

**ATTUAZIONE DELLA DIRETTIVA 2002/49/CE RELATIVA ALLA
DETERMINAZIONE E GESTIONE DEL RUMORE AMBIENTALE**

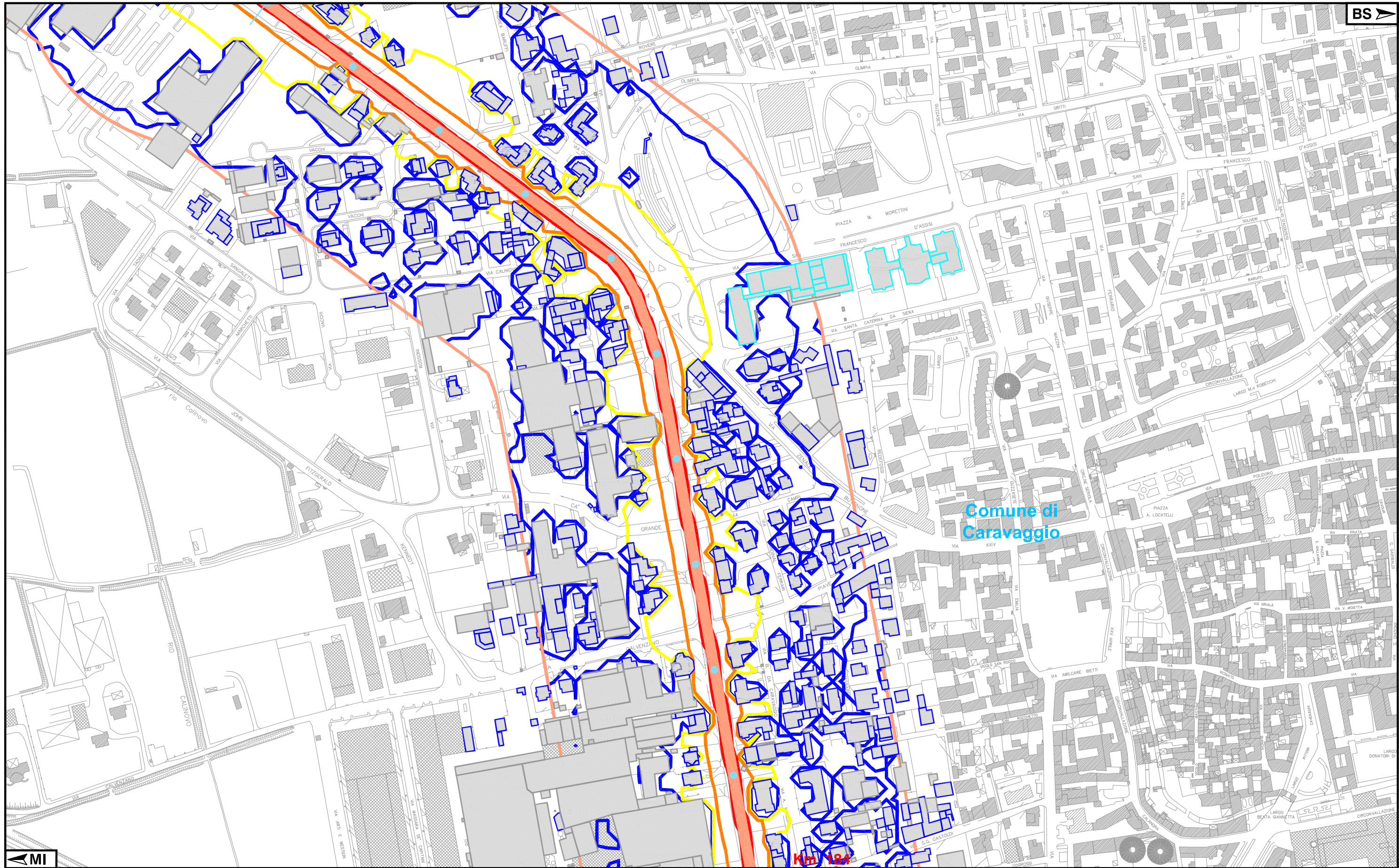
DECRETO LEGISLATIVO 19 AGOSTO 2005, N° 194

APPENDICE C

**Mappatura acustica con rappresentazione
delle isolivello L_{NIGHT}**



LEGENDA		INQUADRAMENTO		DESCRIZIONE PROGETTO:		REV:	DATA:	PROGETTO:	
Edifici	Edifici abitativi	Cromaticità Livelli	Propagazione dei livelli a 4 m dal suolo [dB(A)] Isofonica_50 Isofonica_55 Isofonica_60 Isofonica_65 Isofonica_70 Isofonica_75	Simbologia Confine comunale Interventi speciali esistenti Barriera esistente Infrastruttura principale Galleria Area oggetto di studio (250m)	Adempimento DLgs 194/2005 e s.m.i. Asse stradali principali		0	11/2017	766
	Edifici sensibili				CONDIZIONE:		Mappatura acustica con rappresentazione delle isolivello L _{night}		
	Edifici non abitativi				Caravaggio 		TAVOLA: 1		
	Edifici di pertinenza infrastruttura principale						APPENDICE: C		

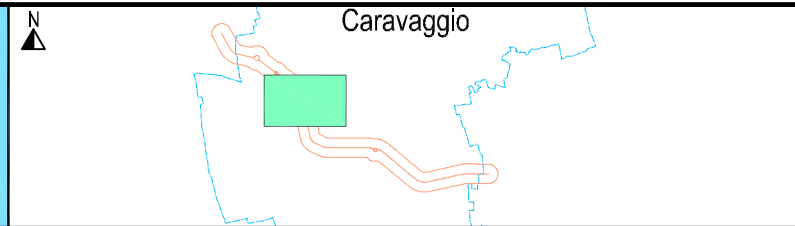


Comune di Caravaggio

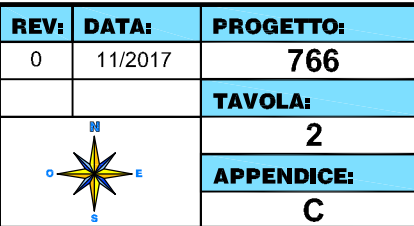
Km 184

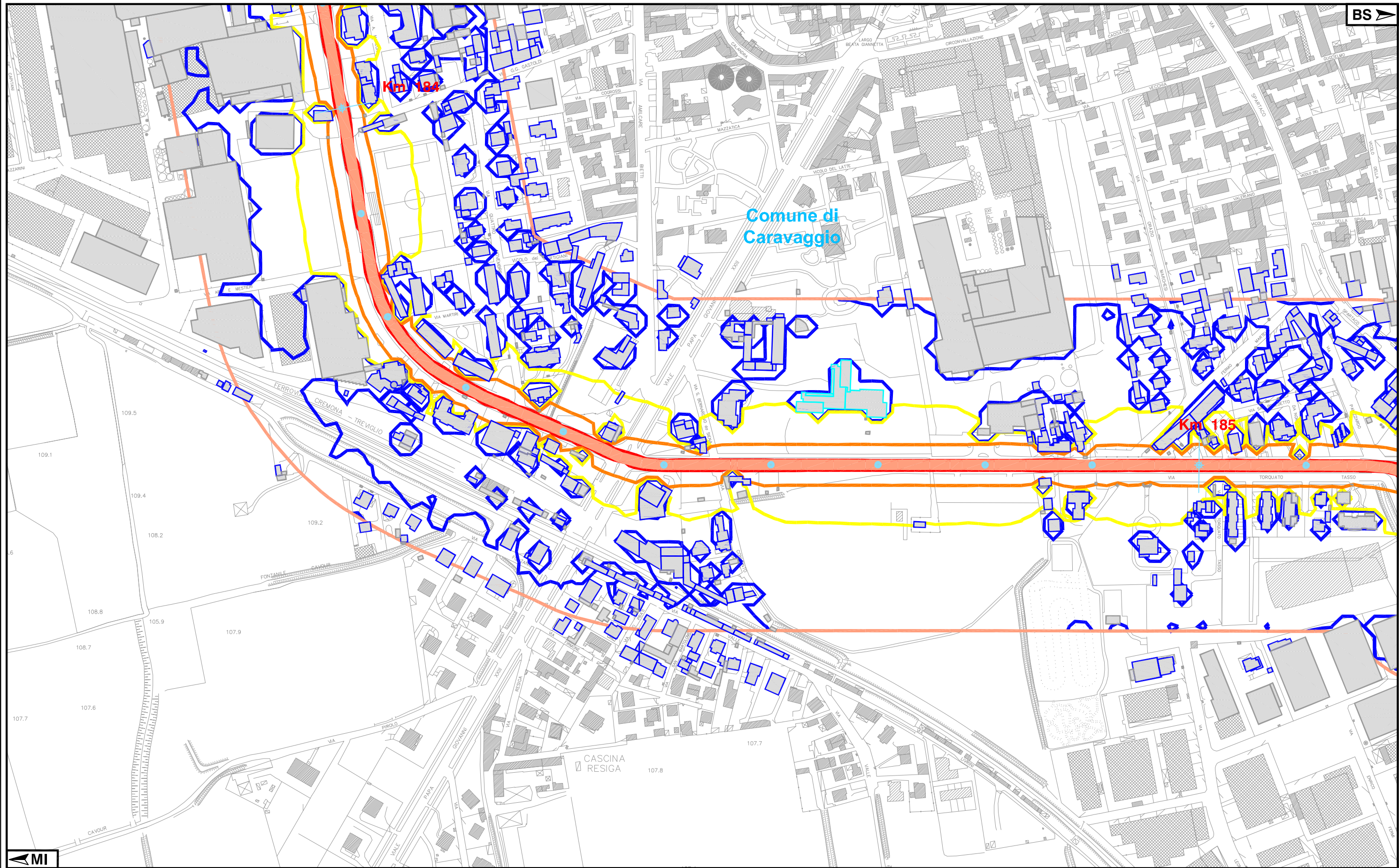
MI

LEGENDA	
Edifici abitativi	Confine comunale
Edifici sensibili	Interventi speciali esistenti
Edifici non abitativi	Barriera esistente
Edifici di pertinenza infrastruttura principale	Infrastruttura principale
Infrastruttura principale	Galleria
Propagazione dei livelli a 4 m dal suolo [dB(A)]	Area oggetto di studio (250m)
Isofonica_50	Isofonica_65
Isofonica_55	Isofonica_70
Isofonica_60	Isofonica_75



DESCRIZIONE PROGETTO:	REV:	DATA:	PROGETTO:
Adempimento DLgs 194/2005 e s.m.i. Assi stradali principali	0	11/2017	766
CONDIZIONE:			TAVOLA:
Mappatura acustica con rappresentazione delle isolivello L _{night}			2
			APPENDICE:
			C

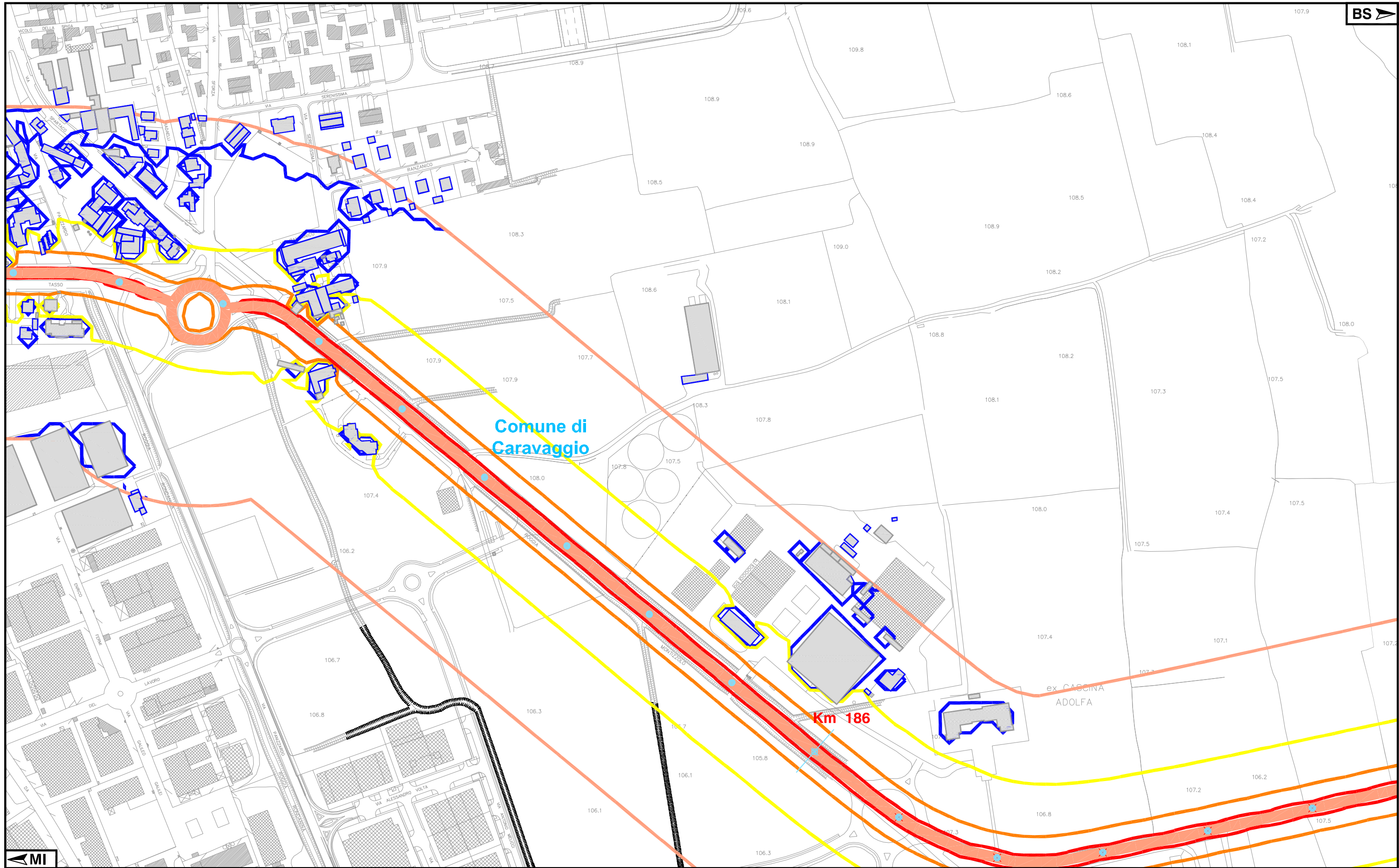




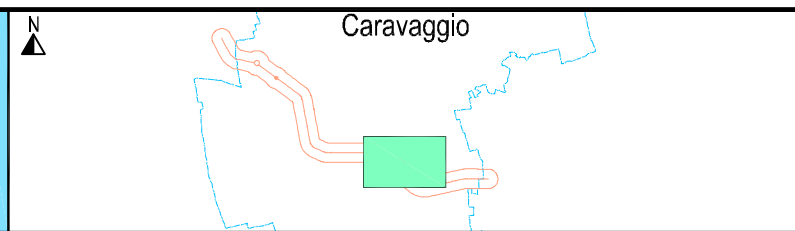
LEGENDA		Simbologia	
Edifici	<ul style="list-style-type: none"> Edifici abitativi Edifici sensibili Edifici non abitativi Edifici di pertinenza infrastruttura principale 	<ul style="list-style-type: none"> Confine comunale Interventi speciali esistenti Barriera esistente Infrastruttura principale Galleria Area oggetto di studio (250m) 	<ul style="list-style-type: none"> Propagazione dei livelli a 4 m dal suolo [dB(A)] Isofonica_50 Isofonica_55 Isofonica_60 Isofonica_65 Isofonica_70 Isofonica_75

INQUADRAMENTO

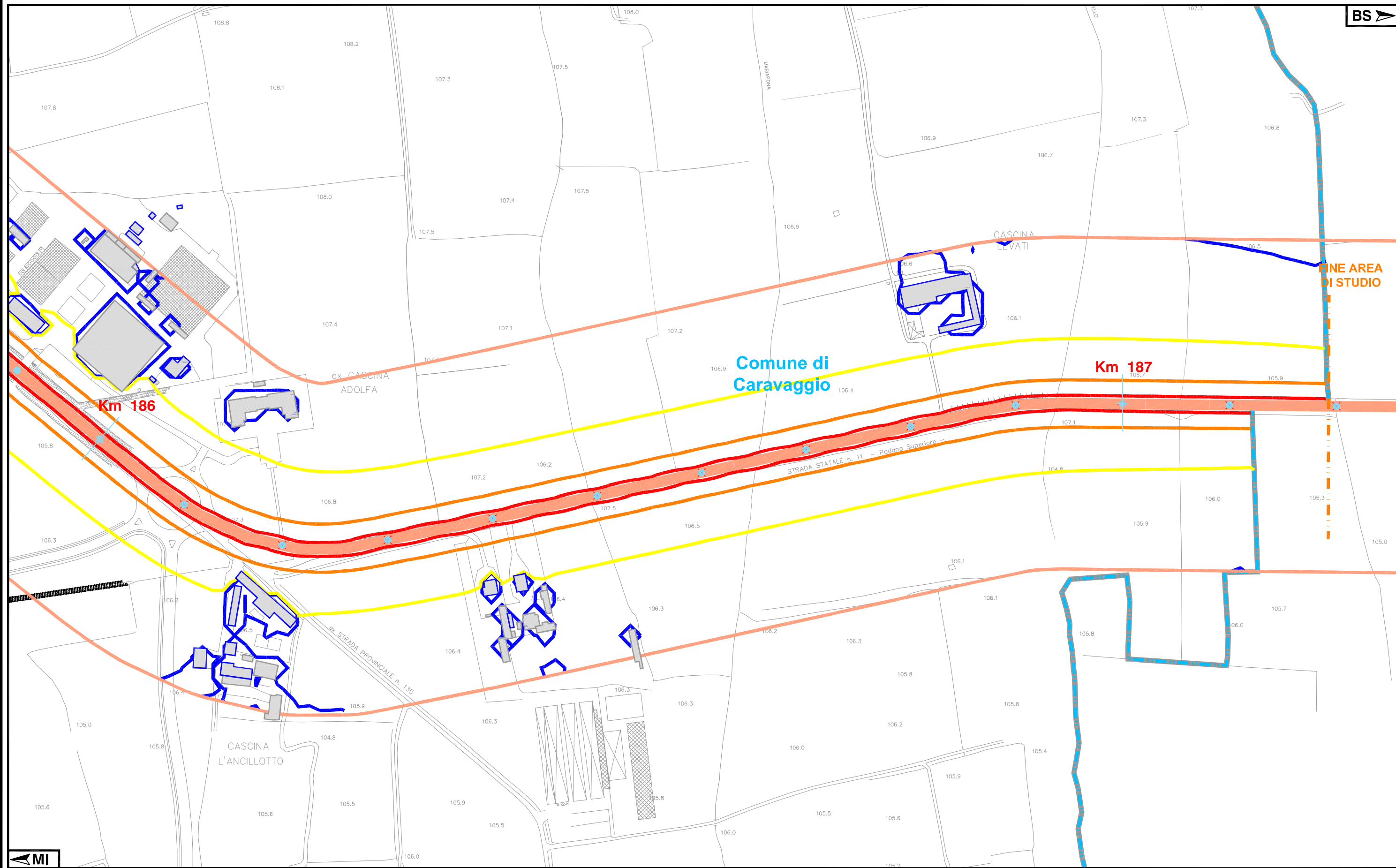
DESCRIZIONE PROGETTO:	REV:	DATA:	PROGETTO:
Adeempimento DLgs 194/2005 e s.m.i. Assi stradali principali	0	11/2017	766
CONDIZIONE:			
Mappatura acustica con rappresentazione delle isolivello L _{NIGHT}			
			TAVOLA:
			3
			APPENDICE:
			C



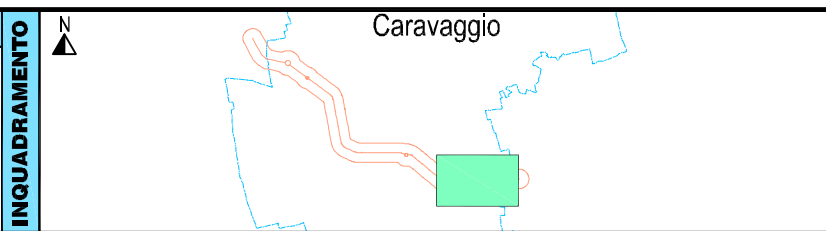
LEGENDA	
Edifici	Propagazione dei livelli a 4 m dal suolo [dB(A)]
Edifici abitativi	Isofonica_50
Edifici sensibili	Isofonica_55
Edifici non abitativi	Isofonica_60
Edifici di pertinenza infrastruttura principale	Isofonica_65
	Isofonica_70
	Isofonica_75
Cromaticità Livelli	Simbologia
	Confine comunale
	Interventi speciali esistenti
	Barriera esistente
	Infrastruttura principale
	Galleria
	Area oggetto di studio (250m)



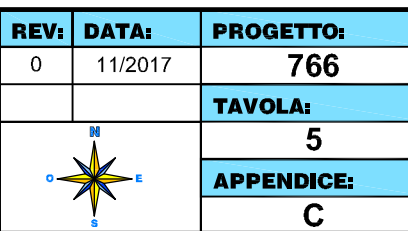
DESCRIZIONE PROGETTO:	REV:	DATA:	PROGETTO:
Adeempimento DLgs 194/2005 e s.m.i. Assi stradali principali	0	11/2017	766
CONDIZIONE:			TAVOLA:
Mappatura acustica con rappresentazione delle isolivello L _{NIGHT}			4
			APPENDICE:
			C



LEGENDA	
Edifici	<ul style="list-style-type: none"> Edifici abitativi Edifici sensibili Edifici non abitativi Edifici di pertinenza infrastruttura principale
Cromaticità Livelli	<p>Propagazione dei livelli a 4 m dal suolo [dB(A)]</p> <ul style="list-style-type: none"> Isofonica_50 Isofonica_55 Isofonica_60 Isofonica_65 Isofonica_70 Isofonica_75
Simbologia	<ul style="list-style-type: none"> Confine comunale Interventi speciali esistenti Barriera esistente Infrastruttura principale Galleria Area oggetto di studio (250m)



DESCRIZIONE PROGETTO:	REV:	DATA:	PROGETTO:
Adeempimento DLgs 194/2005 e s.m.i. Assi stradali principali	0	11/2017	766
CONDIZIONE:			TAVOLA:
Mappatura acustica con rappresentazione delle isolivello L _{NIGHT}			5
			APPENDICE:
			C





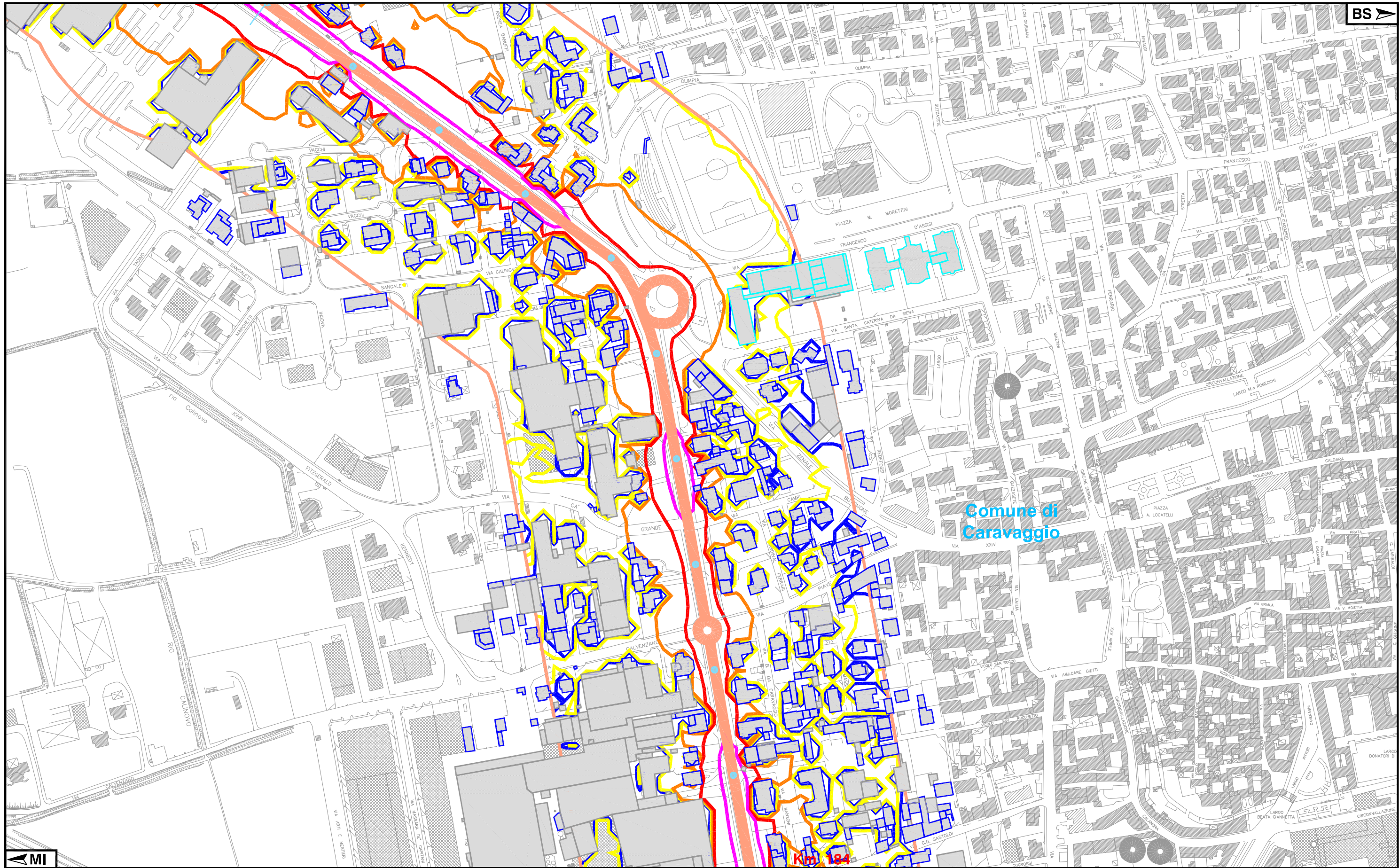
Piazza Garibaldi, 9
24043 Caravaggio -(BG)

**ATTUAZIONE DELLA DIRETTIVA 2002/49/CE RELATIVA ALLA
DETERMINAZIONE E GESTIONE DEL RUMORE AMBIENTALE**

DECRETO LEGISLATIVO 19 AGOSTO 2005, N° 194

APPENDICE D

**Piano di azione con rappresentazione
delle isolivello L_{DEN}**

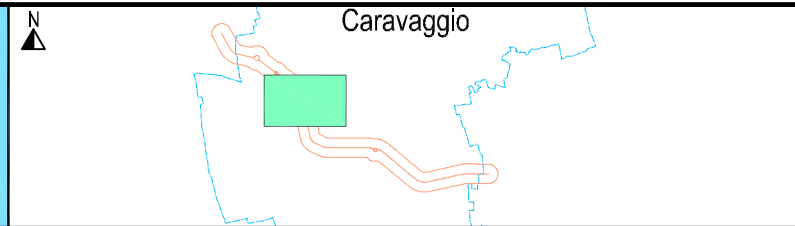


MI

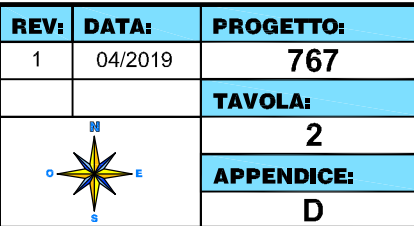
Km 184

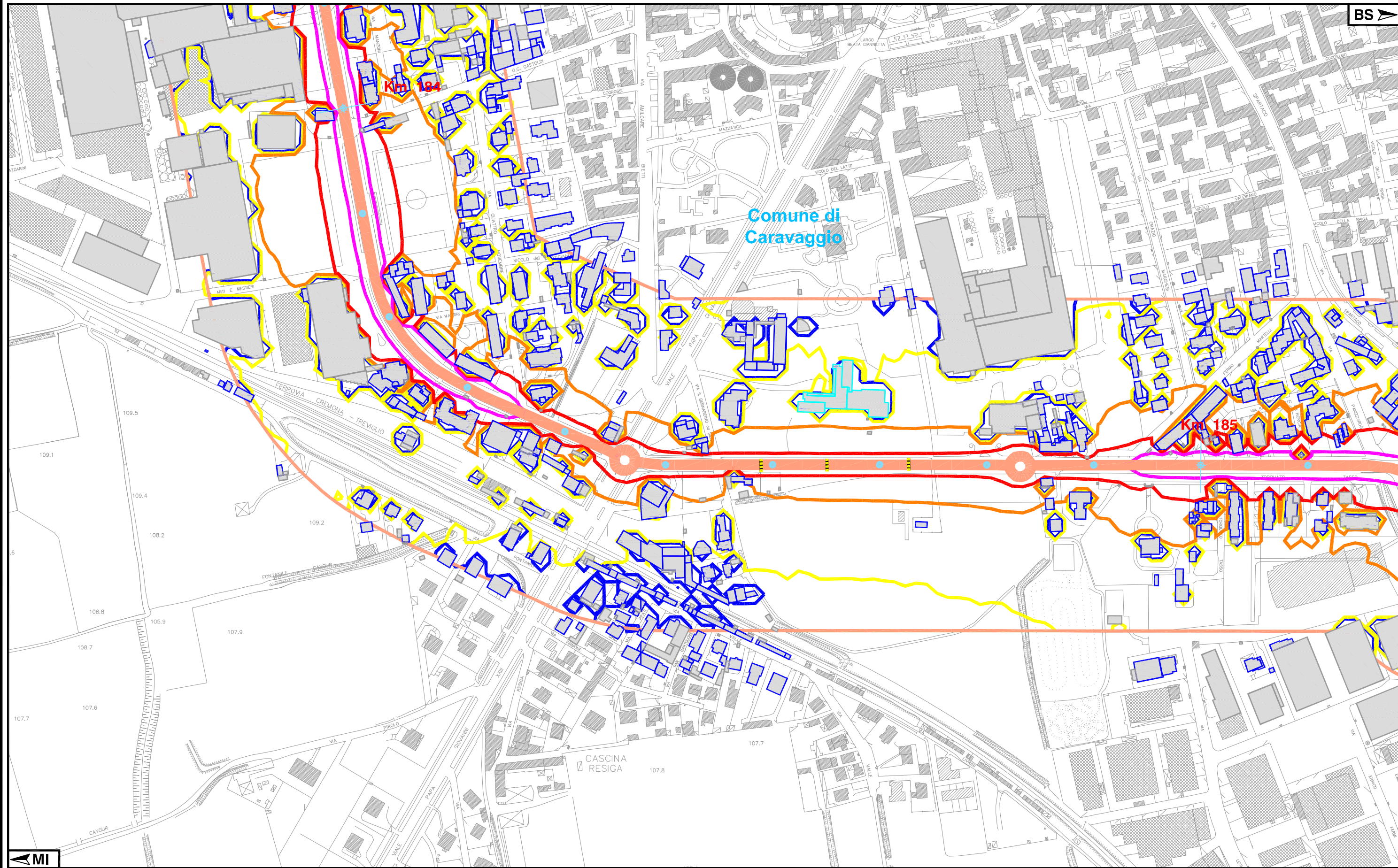
Comune di Caravaggio

LEGENDA	
Edifici abitativi	Propagazione dei livelli a 4 m dal suolo [dB(A)]
Edifici sensibili	Isofonica_50
Edifici non abitativi	Isofonica_65
Edifici di pertinenza infrastruttura principale	Isofonica_55
	Isofonica_70
	Isofonica_60
	Isofonica_75
Cromaticità Livelli	
Simbologia	
Confine comunale	Infrastruttura principale
Barriera	Galleria
Interventi Speciali	Area oggetto di studio (250m)
Condizione	
Esistente	
In progetto	
Dissuasore direzionale	

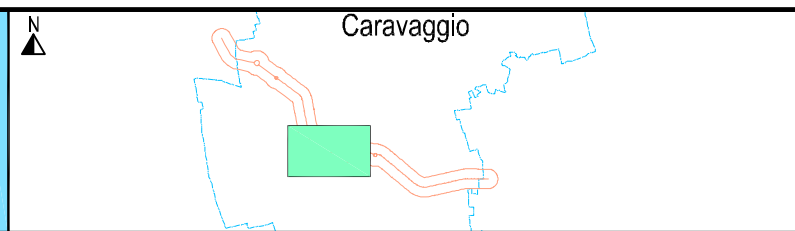


DESCRIZIONE PROGETTO:	REV:	DATA:	PROGETTO:
Adempimento DLgs 194/2005 e s.m.i. Assi stradali principali	1	04/2019	767
CONDIZIONE:			TAVOLA:
Piano di azione con rappresentazione delle isovellevi L _{den}			2
			APPENDICE:
			D

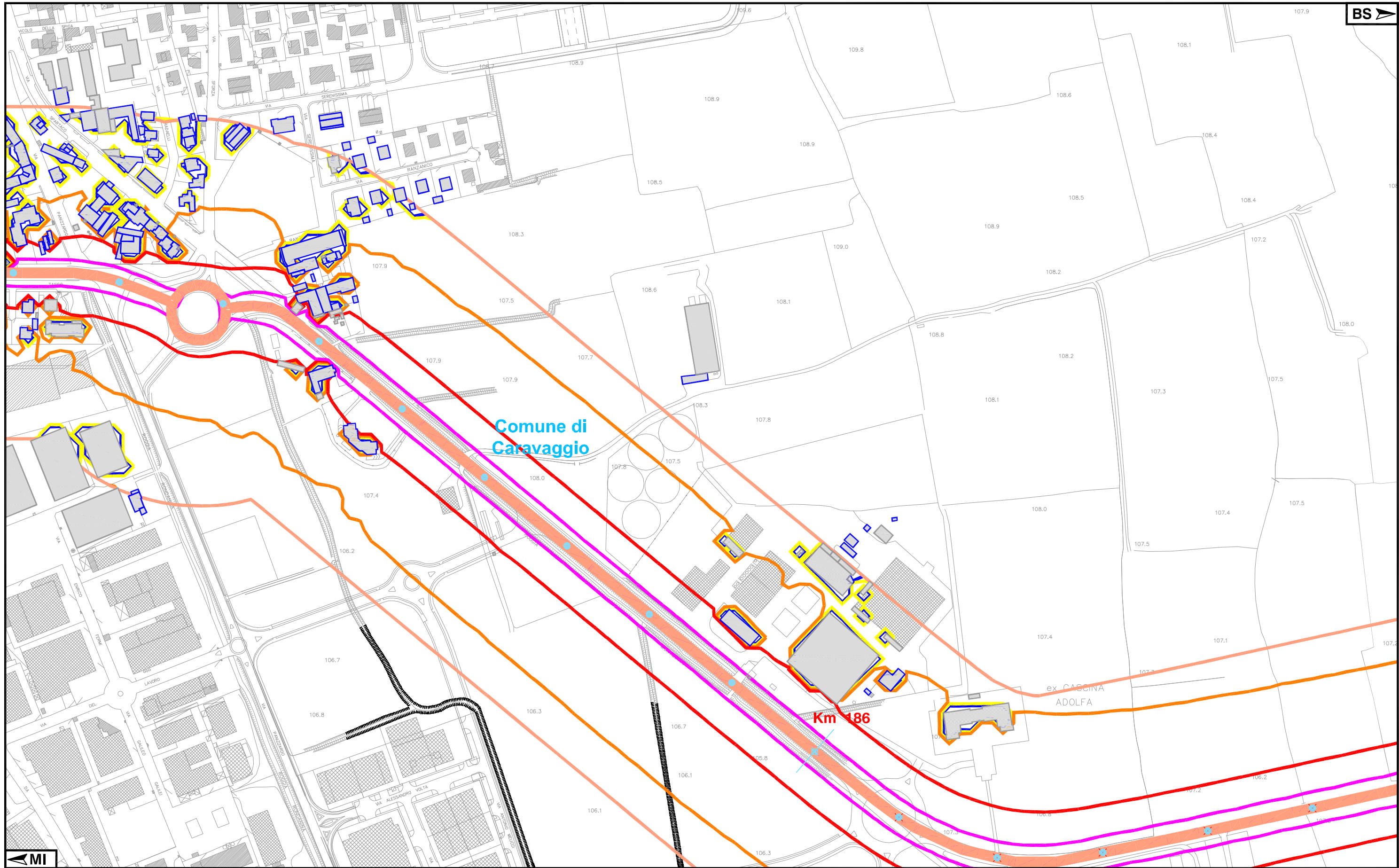




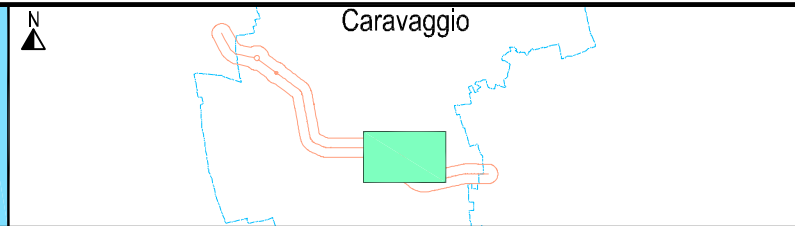
LEGENDA	
Edifici	<ul style="list-style-type: none"> Edifici abitativi Edifici sensibili Edifici non abitativi Edifici di pertinenza infrastruttura principale
Cromaticità Livelli	<p>Propagazione dei livelli a 4 m dal suolo [dB(A)]</p> <ul style="list-style-type: none"> Isofonica_50 Isofonica_55 Isofonica_60 Isofonica_65 Isofonica_70 Isofonica_75
Simbologia	<ul style="list-style-type: none"> Confine comunale Infrastruttura principale Area oggetto di studio (250m) Galleria Barriera Interventi Speciali Condizione Esistente In progetto Disussore direzionale



DESCRIZIONE PROGETTO:	REV:	DATA:	PROGETTO:
Adeempimento DLgs 194/2005 e s.m.i. Asse stradale principali	1	04/2019	767
CONDIZIONE:			TAVOLA:
Piano di azione con rappresentazione delle isovellevi L _{den}			3
			APPENDICE:
			D

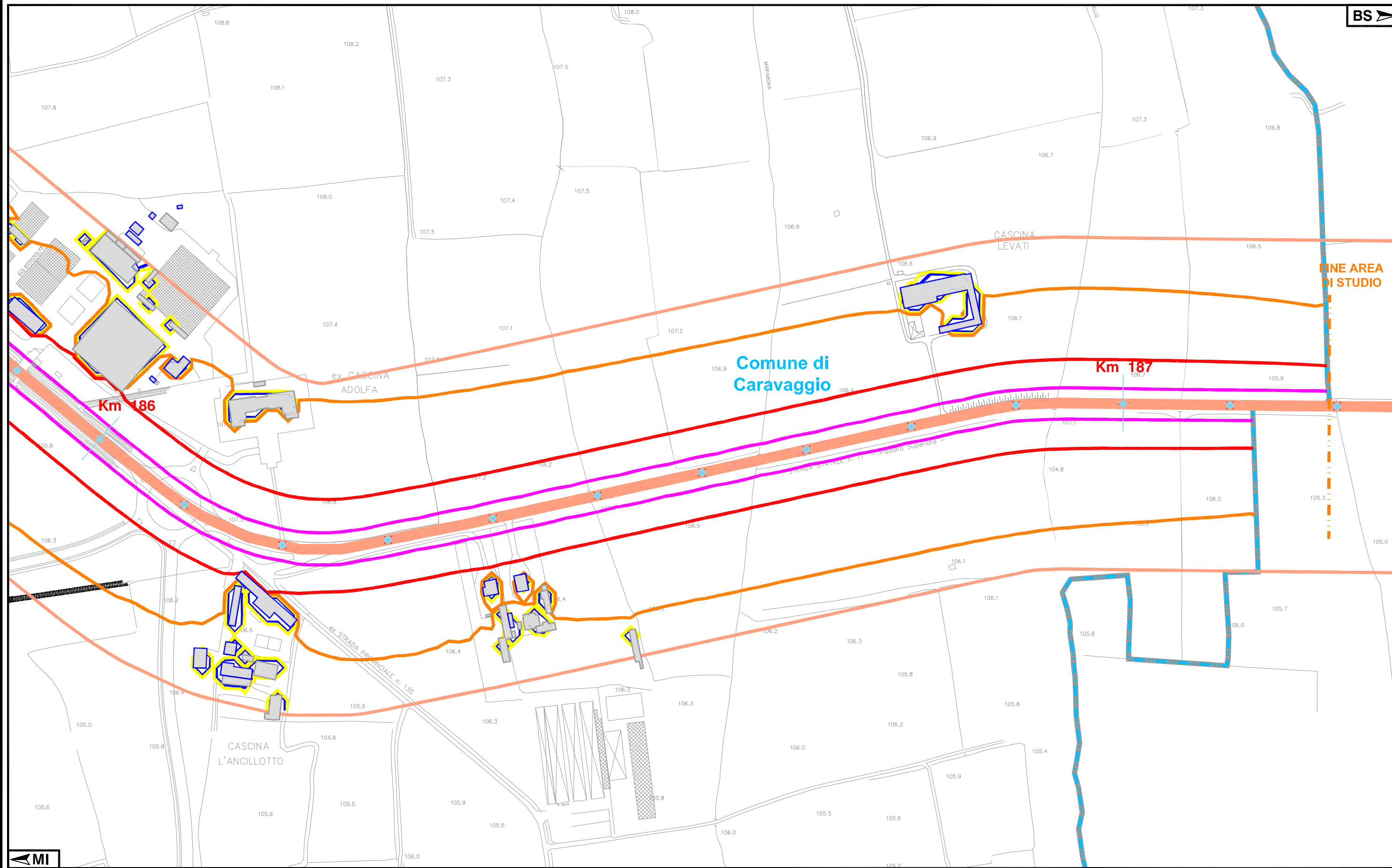


LEGENDA	
Edifici	<ul style="list-style-type: none"> Edifici abitativi Edifici sensibili Edifici non abitativi Edifici di pertinenza infrastruttura principale
Cromaticità Livelli	<p>Propagazione dei livelli a 4 m dal suolo [dB(A)]</p> <ul style="list-style-type: none"> Isofonica_50 Isofonica_55 Isofonica_60 Isofonica_65 Isofonica_70 Isofonica_75
Simbologia	<ul style="list-style-type: none"> Confine comunale Infrastruttura principale Area oggetto di studio (250m) Galleria Barriera Interventi Speciali Condizione Esistente In progetto Disussione diretti

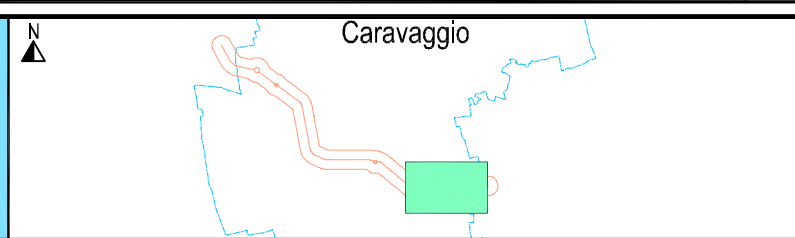


DESCRIZIONE PROGETTO:	REV:	DATA:	PROGETTO:
Adempimento DLgs 194/2005 e s.m.i. Assi stradali principali	1	04/2019	767
CONDIZIONE:			TAVOLA:
Piano di azione con rappresentazione delle isovellevi L _{den}			4
			APPENDICE:
			D





LEGENDA	
Edifici	<ul style="list-style-type: none"> Edifici abitativi Edifici sensibili Edifici non abitativi Edifici di pertinenza infrastruttura principale
Cromaticità Livelli	<p>Propagazione dei livelli a 4 m dal suolo [dB(A)]</p> <ul style="list-style-type: none"> Isofonica_50 Isofonica_55 Isofonica_60 Isofonica_65 Isofonica_70 Isofonica_75
Simbologia	<ul style="list-style-type: none"> Confine comunale Infrastruttura principale Area oggetto di studio (250m) Galleria Barriera Interventi Speciali Condizione Esistente In progetto Disussione direbati



DESCRIZIONE PROGETTO:
Adempimento DLgs 194/2005 e s.m.i. Assi stradali principali
CONDIZIONE:
Piano di azione con rappresentazione delle isovellevi L _{den}

REV:	DATA:	PROGETTO:
1	04/2019	767
		TAVOLA:
		5
		APPENDICE:
		D



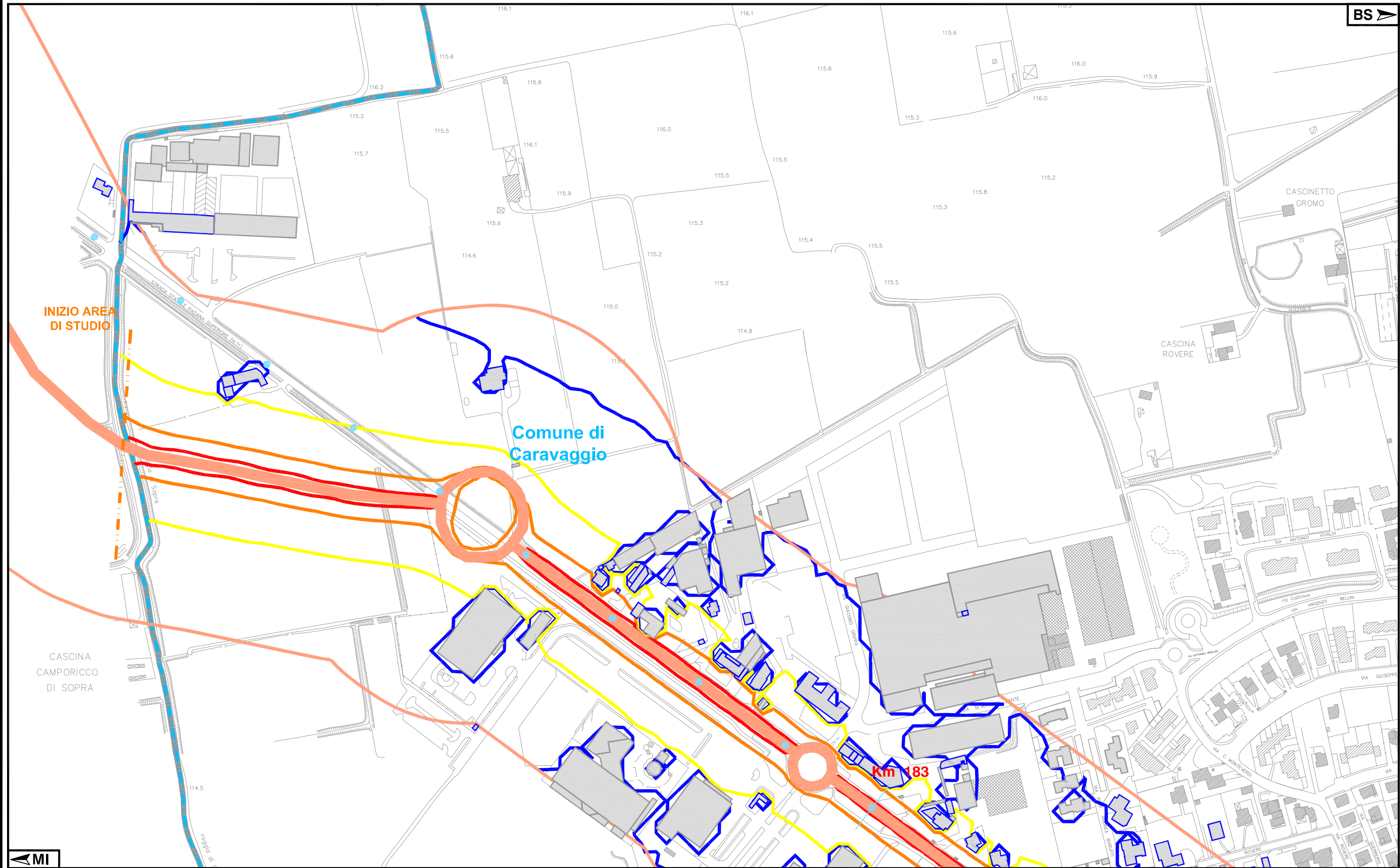
Piazza Garibaldi, 9
24043 Caravaggio -(BG)

**ATTUAZIONE DELLA DIRETTIVA 2002/49/CE RELATIVA ALLA
DETERMINAZIONE E GESTIONE DEL RUMORE AMBIENTALE**

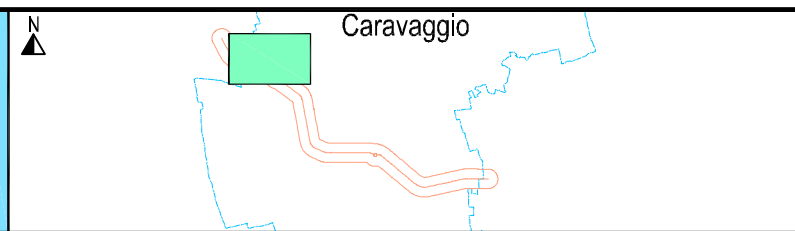
DECRETO LEGISLATIVO 19 AGOSTO 2005, N° 194

APPENDICE E

**Mappatura acustica con rappresentazione
delle isolivello L_{NIGHT}**

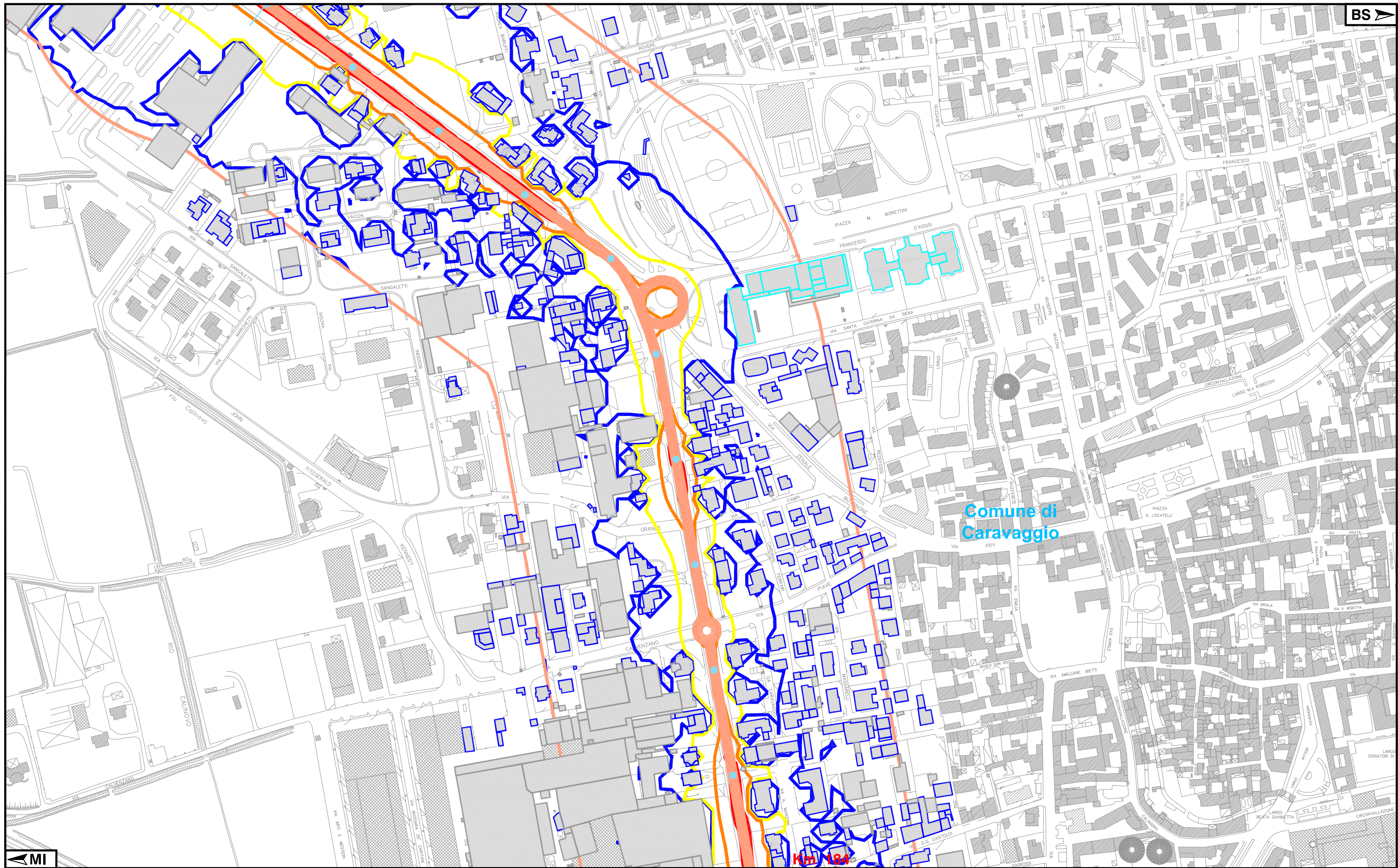


LEGENDA	
Edifici	<ul style="list-style-type: none"> Edifici abitativi Edifici sensibili Edifici non abitativi Edifici di pertinenza infrastruttura principale
Cromaticità Livelli	<p>Propagazione dei livelli a 4 m dal suolo [dB(A)]</p> <ul style="list-style-type: none"> Isofonica_50 Isofonica_55 Isofonica_60 Isofonica_65 Isofonica_70 Isofonica_75
Simbologia	<ul style="list-style-type: none"> Confine comunale Infrastruttura principale Area oggetto di studio (250m) Galleria Barriera Interventi Speciali Condizione Esistente In progetto Disuasore di veicoli



DESCRIZIONE PROGETTO:	REV:	DATA:	PROGETTO:
Adempimento DLgs 194/2005 e s.m.i. Assi stradali principali	1	04/2019	767
CONDIZIONE:			TAVOLA:
Piano di azione con rappresentazione delle isovellev L _{NIGHT}			1
			APPENDICE:
			E



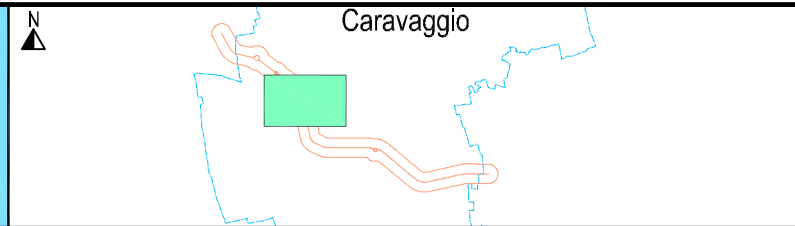


Comune di Caravaggio

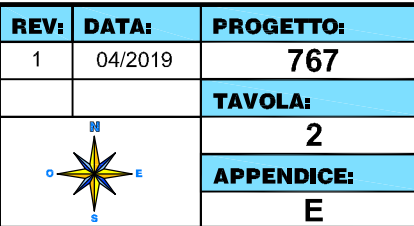
Km 184

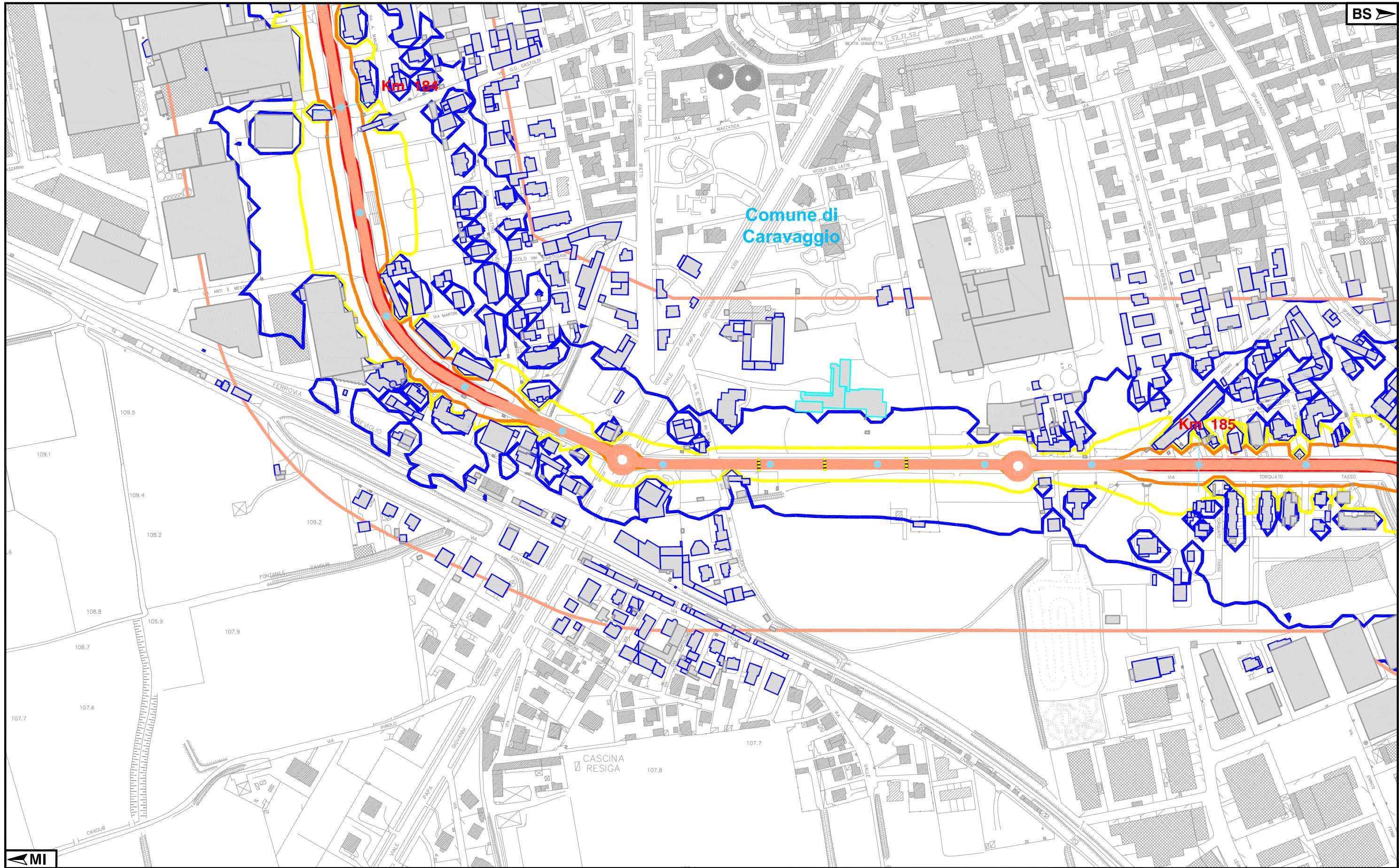
MI

LEGENDA	
Edifici abitativi	Propagazione dei livelli a 4 m dal suolo [dB(A)]
Edifici sensibili	Isofonica_50
Edifici non abitativi	Isofonica_65
Edifici di pertinenza infrastruttura principale	Isofonica_55
	Isofonica_70
	Isofonica_60
	Isofonica_75
Cromaticità Livelli	
Simbologia	
Confine comunale	Galleria
Infrastruttura principale	Area oggetto di studio (250m)
Barriera	Interventi Speciali
Interventi Speciali	Condizione
Condizione	Esistente
Esistente	In progetto
In progetto	Dissuasore di veicoli

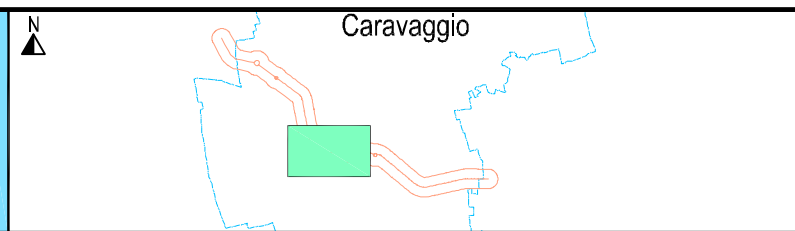


DESCRIZIONE PROGETTO:	REV:	DATA:	PROGETTO:
Adempimento DLgs 194/2005 e s.m.i. Asse stradali principali	1	04/2019	767
CONDIZIONE:			TAVOLA:
Piano di azione con rappresentazione delle isovellevi L _{NIGHT}			2
			APPENDICE:
			E

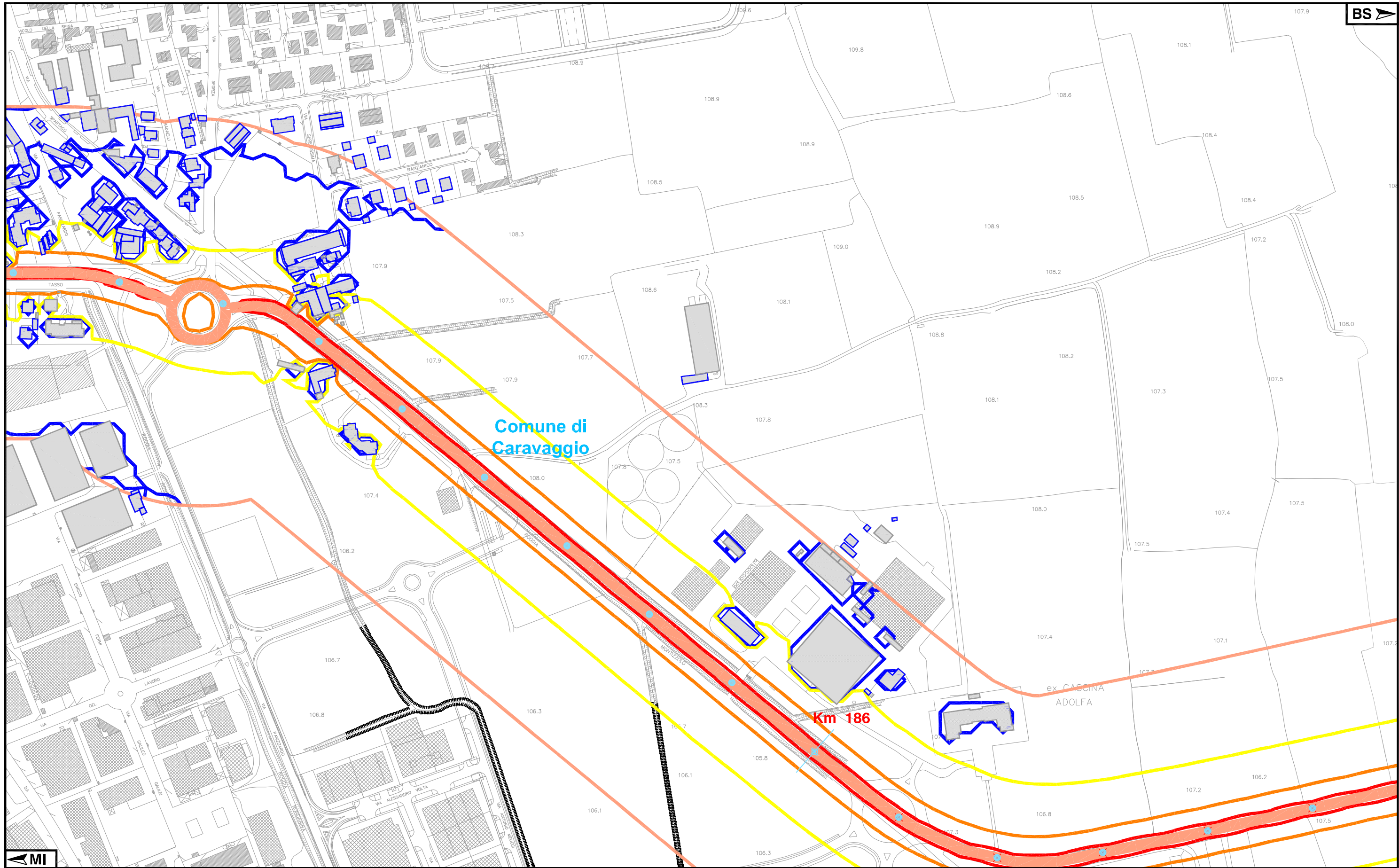




LEGENDA	
Edifici	<ul style="list-style-type: none"> Edifici abitativi Edifici sensibili Edifici non abitativi Edifici di pertinenza infrastruttura principale
Cromaticità Livelli	<p>Propagazione dei livelli a 4 m dal suolo [dB(A)]</p> <ul style="list-style-type: none"> Isofonca_50 Isofonca_55 Isofonca_60 Isofonca_65 Isofonca_70 Isofonca_75
Simbologia	<ul style="list-style-type: none"> Confine comunale Infrastruttura principale Area oggetto di studio (250m) Galleria Barriera Interventi Speciali Condizione Esistente In progetto Disuasore di veicoli



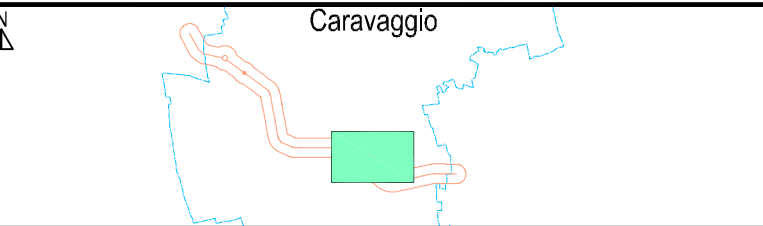
DESCRIZIONE PROGETTO:	REV:	DATA:	PROGETTO:
Adeempimento DLgs 194/2005 e s.m.i. Assi stradali principali	1	04/2019	767
CONDIZIONE:	TAVOLA: 3		
Piano di azione con rappresentazione delle isovellev L _{NIGHT}	APPENDICE: E		



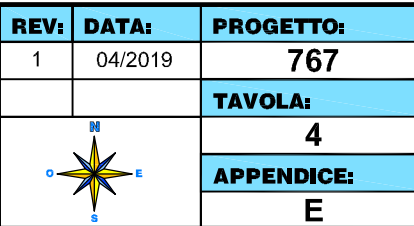
LEGENDA

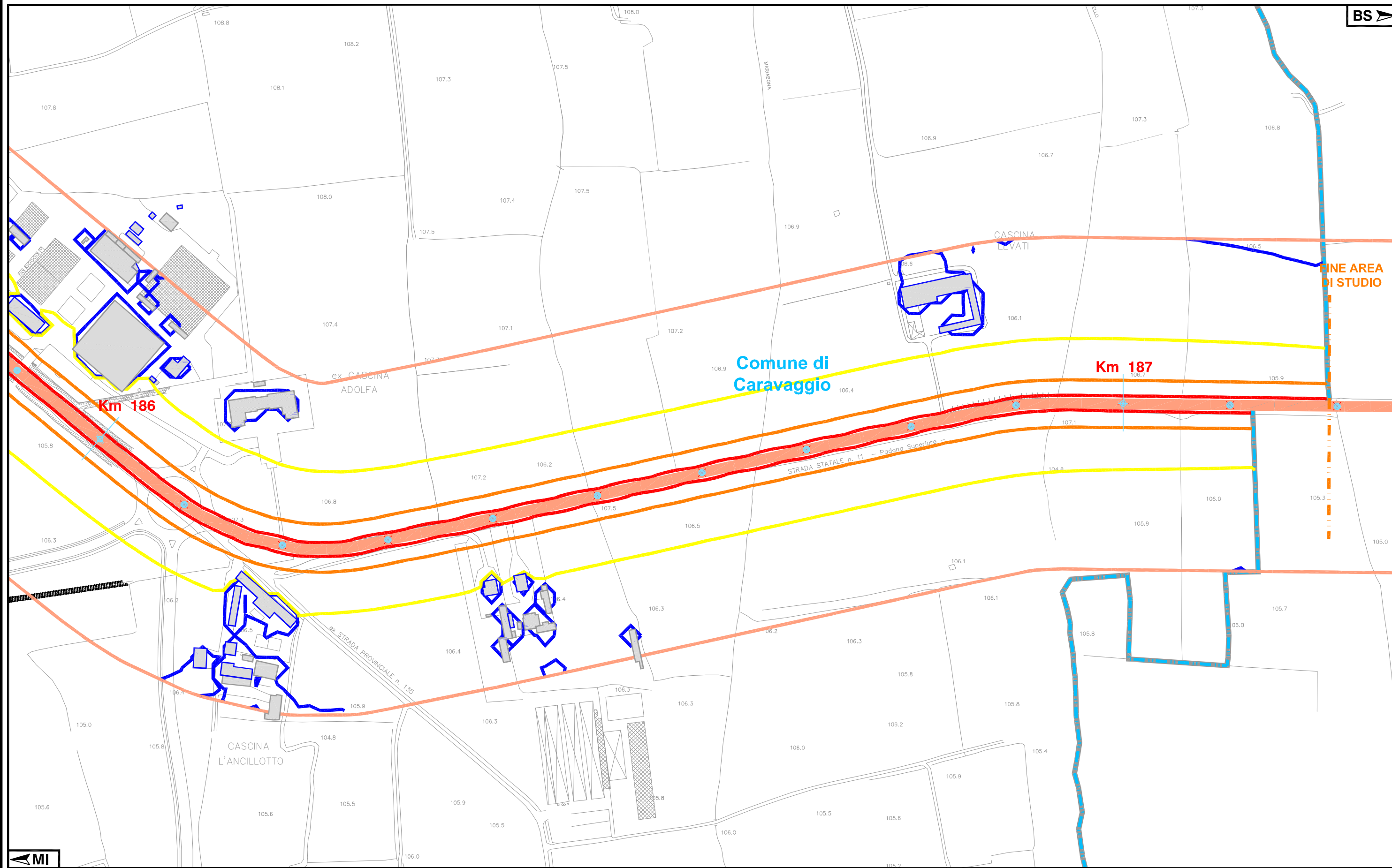
Edifici	Edifici abitativi	Cromaticità Livelli	Propagazione dei livelli a 4 m dal suolo [dB(A)]		Simbologia	Confine comunale	Infrastruttura principale	Galleria
	Edifici sensibili		Isofonica_50	Isofonica_65		Area oggetto di studio (250m)	Barriera	Interventi Speciali
	Edifici non abitativi		Isofonica_55	Isofonica_70		Esistente		
	Edifici di pertinenza infrastruttura principale		Isofonica_60	Isofonica_75		In progetto		

INQUADRAMENTO

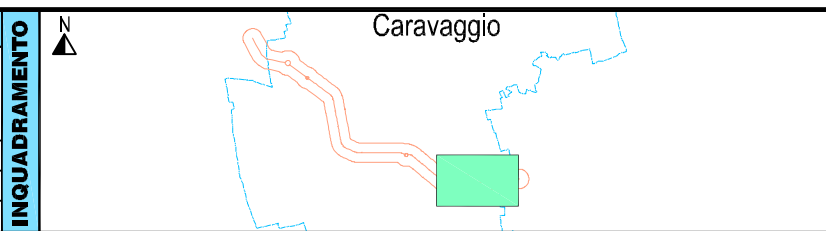


DESCRIZIONE PROGETTO:	REV:	DATA:	PROGETTO:
Adempimento DLgs 194/2005 e s.m.i. Assi stradali principali	1	04/2019	767
CONDIZIONE:			TAVOLA:
Piano di azione con rappresentazione delle isovellevi L _{NIGHT}			4
			APPENDICE:
			E

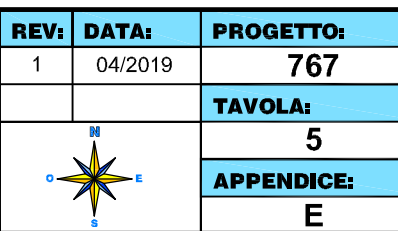




LEGENDA	
Edifici	<ul style="list-style-type: none"> Edifici abitativi Edifici sensibili Edifici non abitativi Edifici di pertinenza infrastruttura principale
Cromaticità Livelli	<p>Propagazione dei livelli a 4 m dal suolo [dB(A)]</p> <ul style="list-style-type: none"> Isofonica_50 Isofonica_55 Isofonica_60 Isofonica_65 Isofonica_70 Isofonica_75
Simbologia	<ul style="list-style-type: none"> Confine comunale Infrastruttura principale Area oggetto di studio (250m) Galleria Barriera Interventi Speciali Condizione Esistente In progetto Disuasore di veicoli



DESCRIZIONE PROGETTO:	REV:	DATA:	PROGETTO:
Adempimento DLgs 194/2005 e s.m.i. Assi stradali principali	1	04/2019	767
CONDIZIONE:			TAVOLA:
Piano di azione con rappresentazione delle isovellevi L _{NIGHT}			5
			APPENDICE:
			E





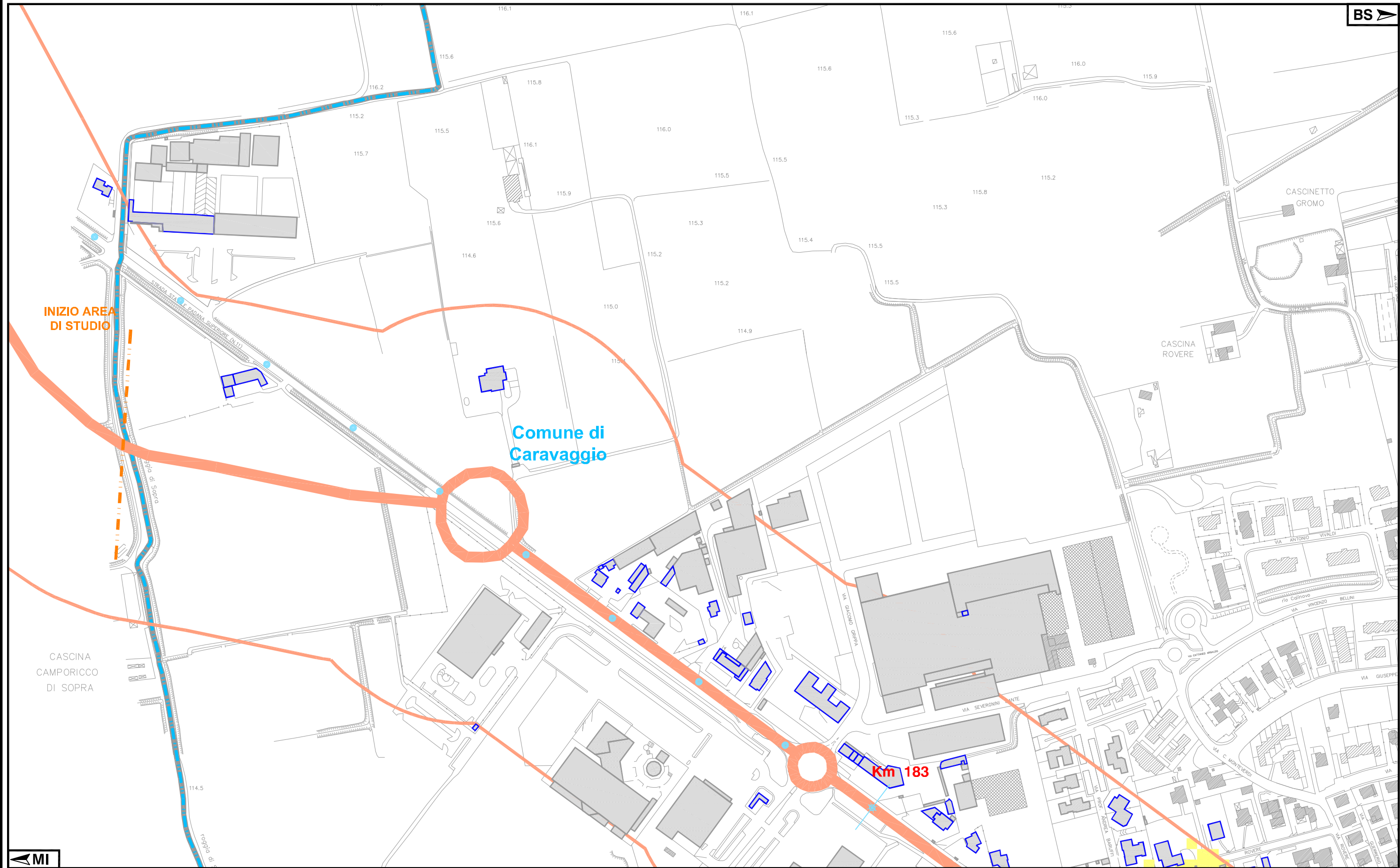
Piazza Garibaldi, 9
24043 Caravaggio -(BG)

**ATTUAZIONE DELLA DIRETTIVA 2002/49/CE RELATIVA ALLA
DETERMINAZIONE E GESTIONE DEL RUMORE AMBIENTALE**

DECRETO LEGISLATIVO 19 AGOSTO 2005, N° 194

APPENDICE F

**Mappatura del livello L_{DEN} su griglia 10x10
Efficacia del piano d'azione (DEN)**



LEGENDA		INQUADRAMENTO		DESCRIZIONE PROGETTO:		REV:	DATA:	PROGETTO:							
Edifici	Edifici abitativi	Confine comunale Infrastruttura principale Galleria Area oggetto di studio (250m)	Caravaggio	Adempimento DLgs 194/2005 e s.m.i. Asse stradali principali		1	04/2019	767							
	Edifici sensibili			CONDIZIONE:											
	Edifici non abitativi			Mappatura del livello L_{DEN} su griglia 10x10 m Efficacia del piano di azione (DEN)											
	Edifici di pertinenza infrastruttura principale			<table border="1"> <tr> <th>Barriera</th> <th>Interventi Speciali</th> <th>Condizione</th> </tr> <tr> <td></td> <td></td> <td>Esistente</td> </tr> <tr> <td></td> <td></td> <td>In progetto</td> </tr> </table>		Barriera	Interventi Speciali	Condizione			Esistente			In progetto	TAVOLA:
Barriera	Interventi Speciali	Condizione													
		Esistente													
		In progetto													
Cromaticità Livelli				APPENDICE:		F									



Comune di Caravaggio

Km 184

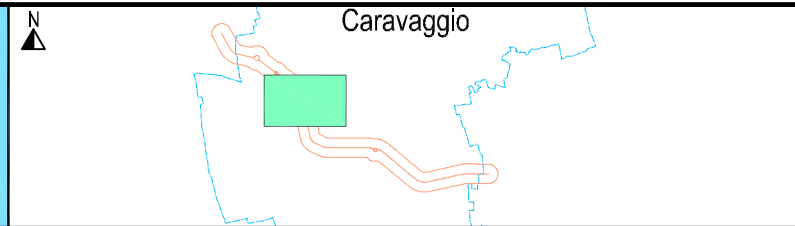
LEGENDA

	Edifici abitativi
	Edifici sensibili
	Edifici non abitativi
	Edifici di pertinenza infrastruttura principale

	Attenuazione dei livelli a 4 m dal suolo [dB]
1 2 3 4 5 6 7 8 9 10 11 12 13 14 15 >15	

	Confine comunale
	Infrastruttura principale
	Galleria
	Area oggetto di studio (250m)

	Barriera
	Interventi Speciali
	Condizione
	Esistente
	In progetto
	Disuasore di velocità



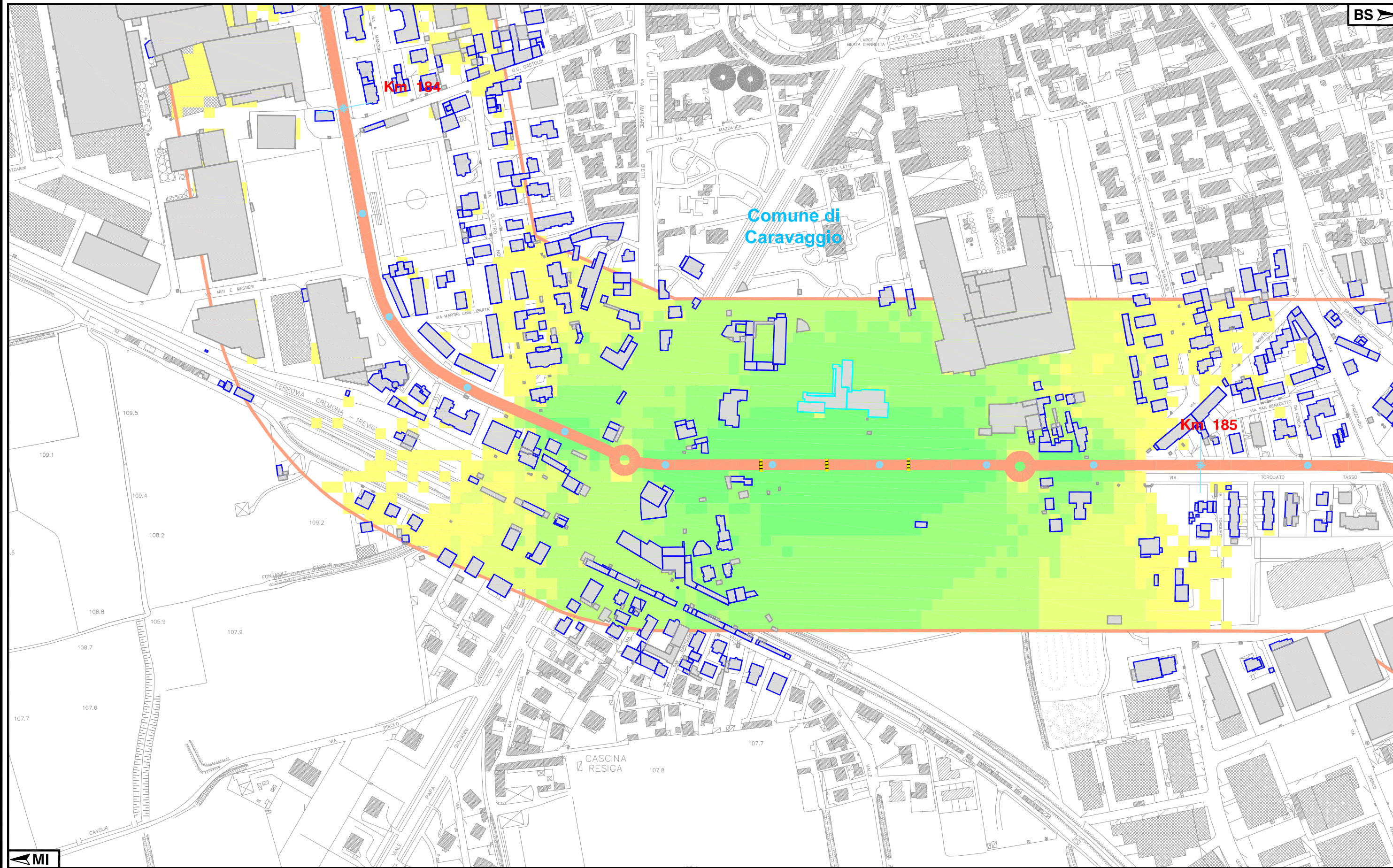
DESCRIZIONE PROGETTO:

Adempimento DLgs 194/2005 e s.m.i.
Assi stradali principali

CONDIZIONE:

Mappatura del livello Lden su griglia 10x10 m
Efficacia del piano di azione (DEN)

REV:	DATA:	PROGETTO:
1	04/2019	767
		TAVOLA:
		2
		APPENDICE:
		F



LEGENDA

Edifici

- Edifici abitativi
- Edifici sensibili
- Edifici non abitativi
- Edifici di pertinenza infrastruttura principale

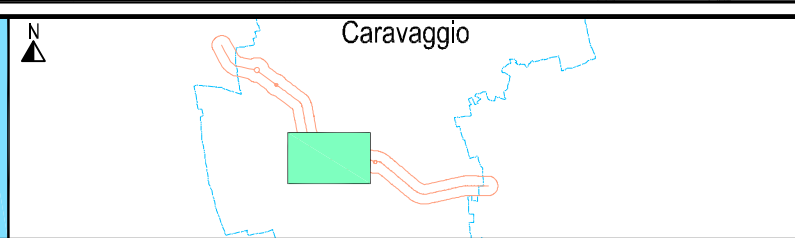
Cromaticità Livelli

Attenuazione dei livelli a 4 m dal suolo [dB]

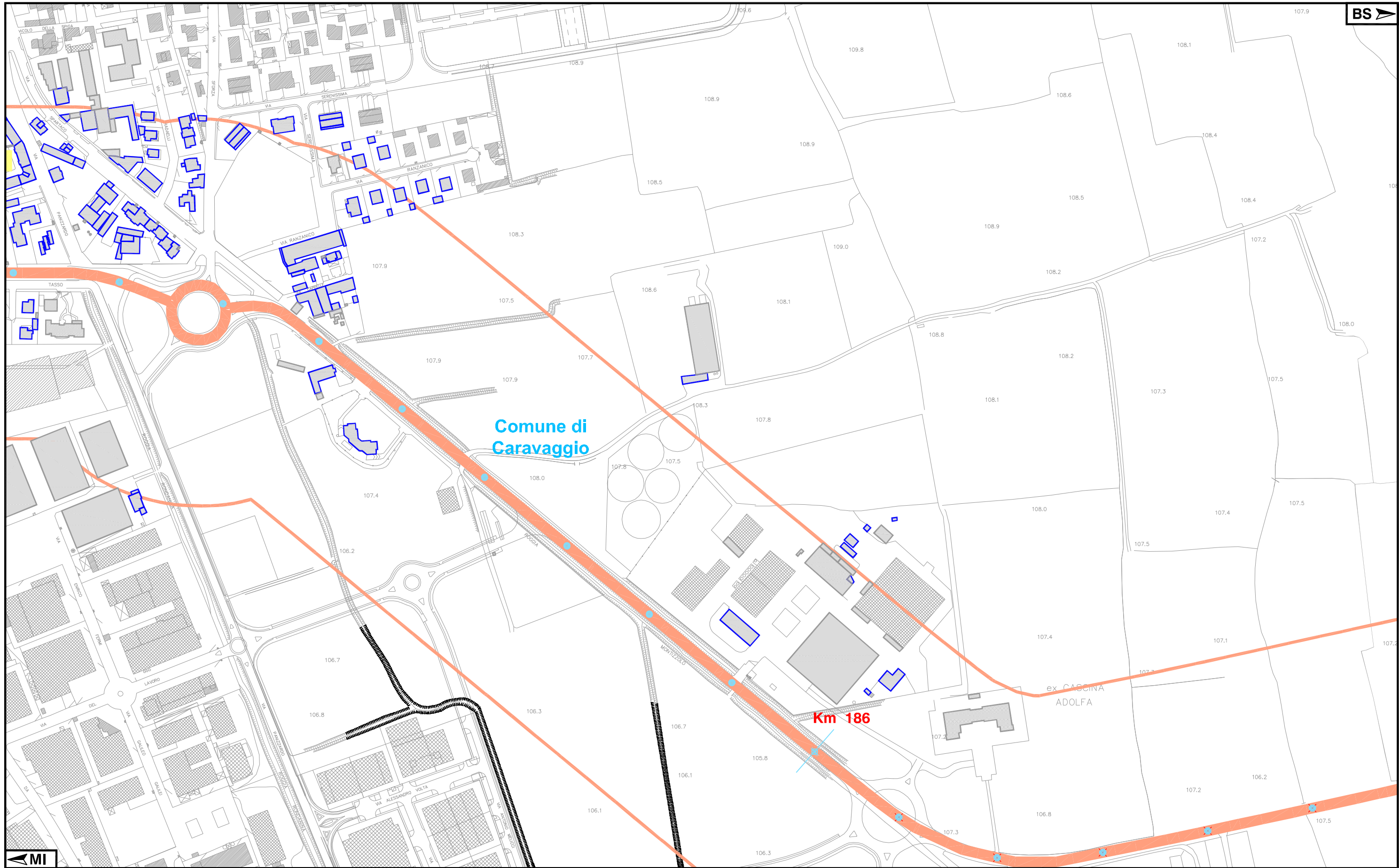
1	2	3	4	5	6	7	8	9	10	11	12	13	14	15	>15
---	---	---	---	---	---	---	---	---	----	----	----	----	----	----	-----

Simbologia

- Confine comunale
- Infrastruttura principale
- Galleria
- Area oggetto di studio (250m)
- Barriera
- Interventi Speciali
- Condizione Esistente
- In progetto
- Disuasore di veicoli

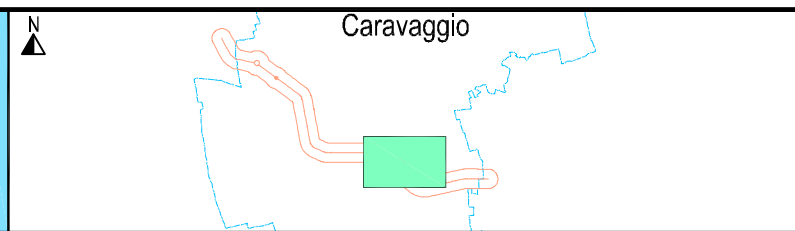


DESCRIZIONE PROGETTO:	Adempimento DLgs 194/2005 e s.m.i. Asse stradali principali	REV: 1	DATA: 04/2019	PROGETTO: 767
	CONDIZIONE:	Mappatura del livello L _{den} su griglia 10x10 m Efficacia del piano di azione (DEN)		
				TAVOLA: 3
				APPENDICE: F



LEGENDA

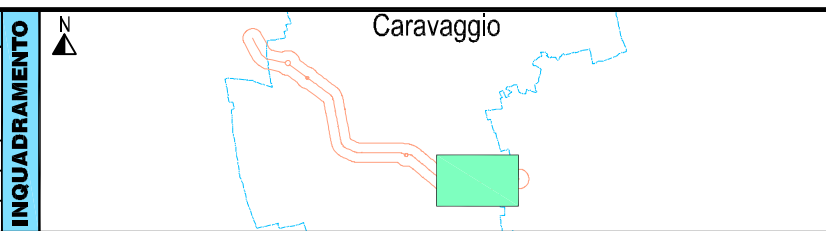
Edifici abitativi	<p>Atenuazione dei livelli a 4 m dal suolo [dB]</p>	Confine comunale
Edifici sensibili		Infrastruttura principale
Edifici non abitativi		Galleria
Edifici di pertinenza infrastruttura principale		Area oggetto di studio (250m)
Simbologia	Barriera	Interventi Speciali
	Condizione Esistente	In progetto
	Dissuasore d'imboccata	



DESCRIZIONE PROGETTO: Adempimento DLgs 194/2005 e s.m.i. Assi stradali principali	REV: 1	DATA: 04/2019	PROGETTO: 767
	CONDIZIONE: Mappatura del livello L _{den} su griglia 10x10 m Efficacia del piano di azione (DEN)		TAVOLA: 4
			APPENDICE: F



LEGENDA	
Edifici	<ul style="list-style-type: none"> Edifici abitativi Edifici sensibili Edifici non abitativi Edifici di pertinenza infrastruttura principale
Cromaticità Livelli	<p>Attenuazione dei livelli a 4 m dal suolo [dB]</p>
Simbologia	<ul style="list-style-type: none"> Confine comunale Infrastruttura principale Galleria Area oggetto di studio (250m) Barriera Interventi Speciali Condizione Esistente In progetto Disuasore di veicoli



DESCRIZIONE PROGETTO:
Adempimento DLgs 194/2005 e s.m.i. Assi stradali principali
CONDIZIONE:
Mappatura del livello L _{den} su griglia 10x10 m Efficacia del piano di azione (DEN)

REV:	DATA:	PROGETTO:
1	04/2019	767
		TAVOLA:
		5
		APPENDICE:
		F



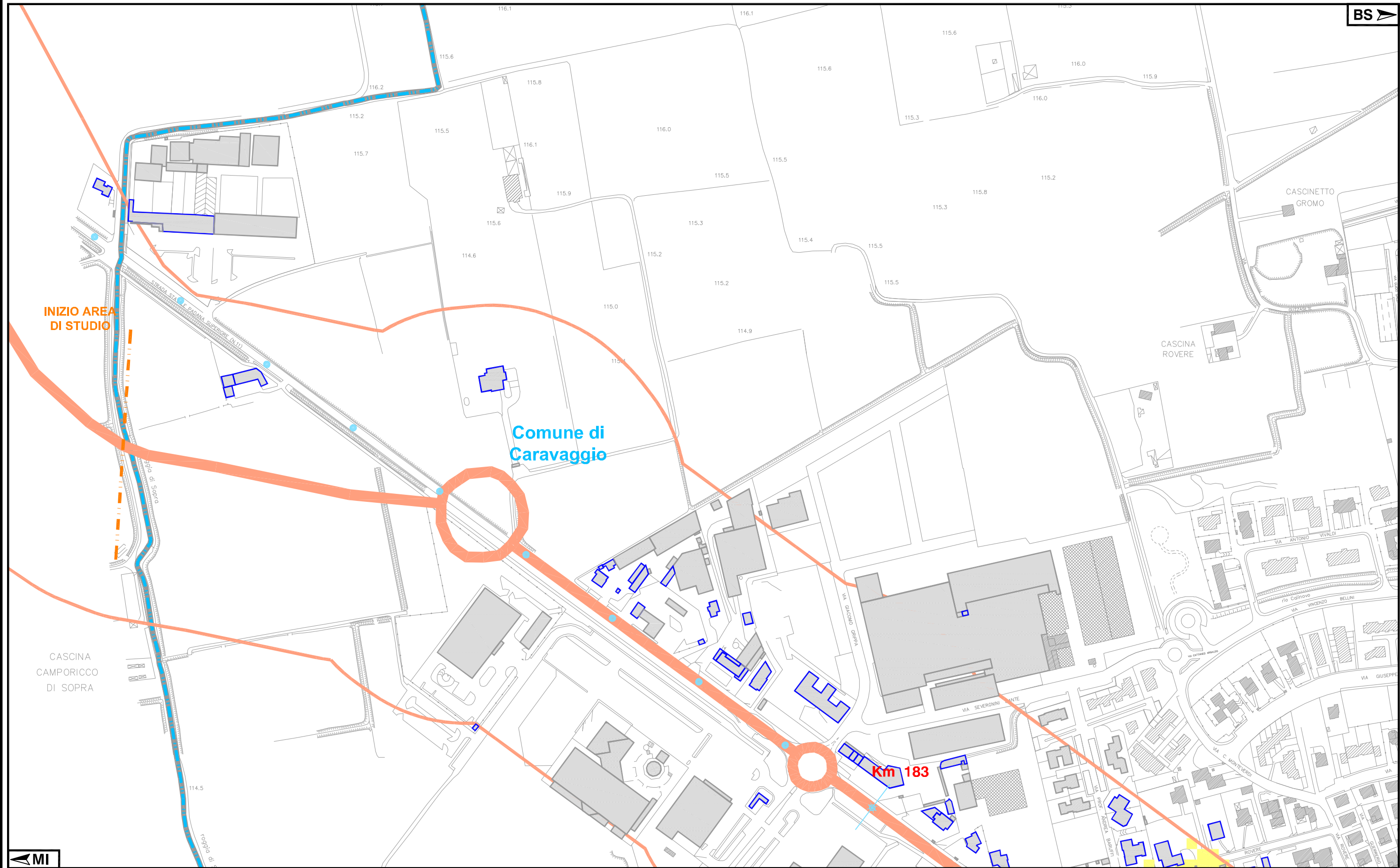
Piazza Garibaldi, 9
24043 Caravaggio -(BG)

**ATTUAZIONE DELLA DIRETTIVA 2002/49/CE RELATIVA ALLA
DETERMINAZIONE E GESTIONE DEL RUMORE AMBIENTALE**

DECRETO LEGISLATIVO 19 AGOSTO 2005, N° 194

APPENDICE G

**Mappatura del livello L_{DEN} su griglia 10x10
Efficacia del piano d'azione (NIGHT)**



LEGENDA		INQUADRAMENTO		DESCRIZIONE PROGETTO:		REV:	DATA:	PROGETTO:
Edifici	Edifici abitativi	Confine comunale Infrastruttura principale Area oggetto di studio (250m) Galleria Barriera Interventi Speciali Condizione Esistente In progetto Dissuasore di veicoli	Caravaggio	Adempimento DLgs 194/2005 e s.m.i.		1	04/2019	767
	Edifici sensibili			Assi stradali principali				TAVOLA:
	Edifici non abitativi							1
	Edifici di pertinenza infrastruttura principale							APPENDICE:
Cromaticità Livelli Attenuazione dei livelli a 4 m dal suolo [dB] 				CONDIZIONE: Mappatura del livello L _{den} su griglia 10x10 m Efficacia del piano di azione (NIGHT)				G



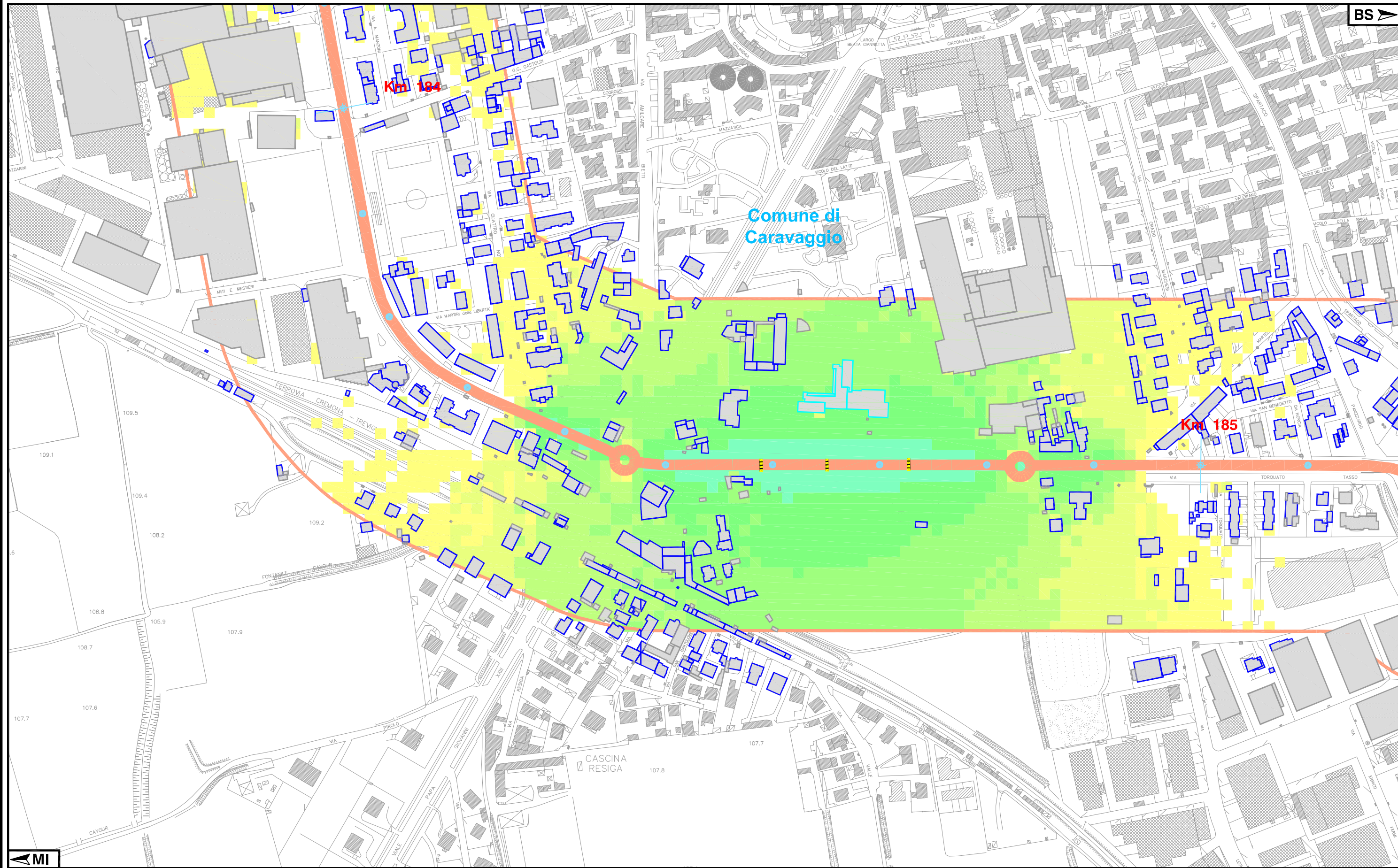
BS

Comune di Caravaggio

Km 184

MI

LEGENDA		INQUADRAMENTO		DESCRIZIONE PROGETTO:		REV:	DATA:	PROGETTO:
Edifici	Edifici abitativi	Confine comunale Infrastruttura principale Galleria Area oggetto di studio (250m)	Caravaggio	Adempimento DLgs 194/2005 e s.m.i.		1	04/2019	767
	Edifici sensibili			Assi stradali principali				TAVOLA:
	Edifici non abitativi			CONDIZIONE:				2
	Edifici di pertinenza infrastruttura principale			Mappatura del livello Lden su griglia 10x10 m				APPENDICE:
Cromaticità Livelli	Attenuazione dei livelli a 4 m dal suolo [dB] 	Simbologia Barriera Interventi Speciali Condizione Esistente In progetto Dissuasore divedebi		Efficacia del piano di azione (NIGHT)				G



LEGENDA

Edifici

- Edifici abitativi
- Edifici sensibili
- Edifici non abitativi
- Edifici di pertinenza infrastruttura principale

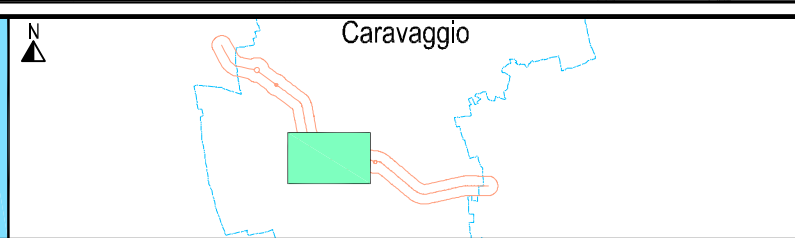
Cromaticità Livelli

Attenuazione dei livelli a 4 m dal suolo [dB]

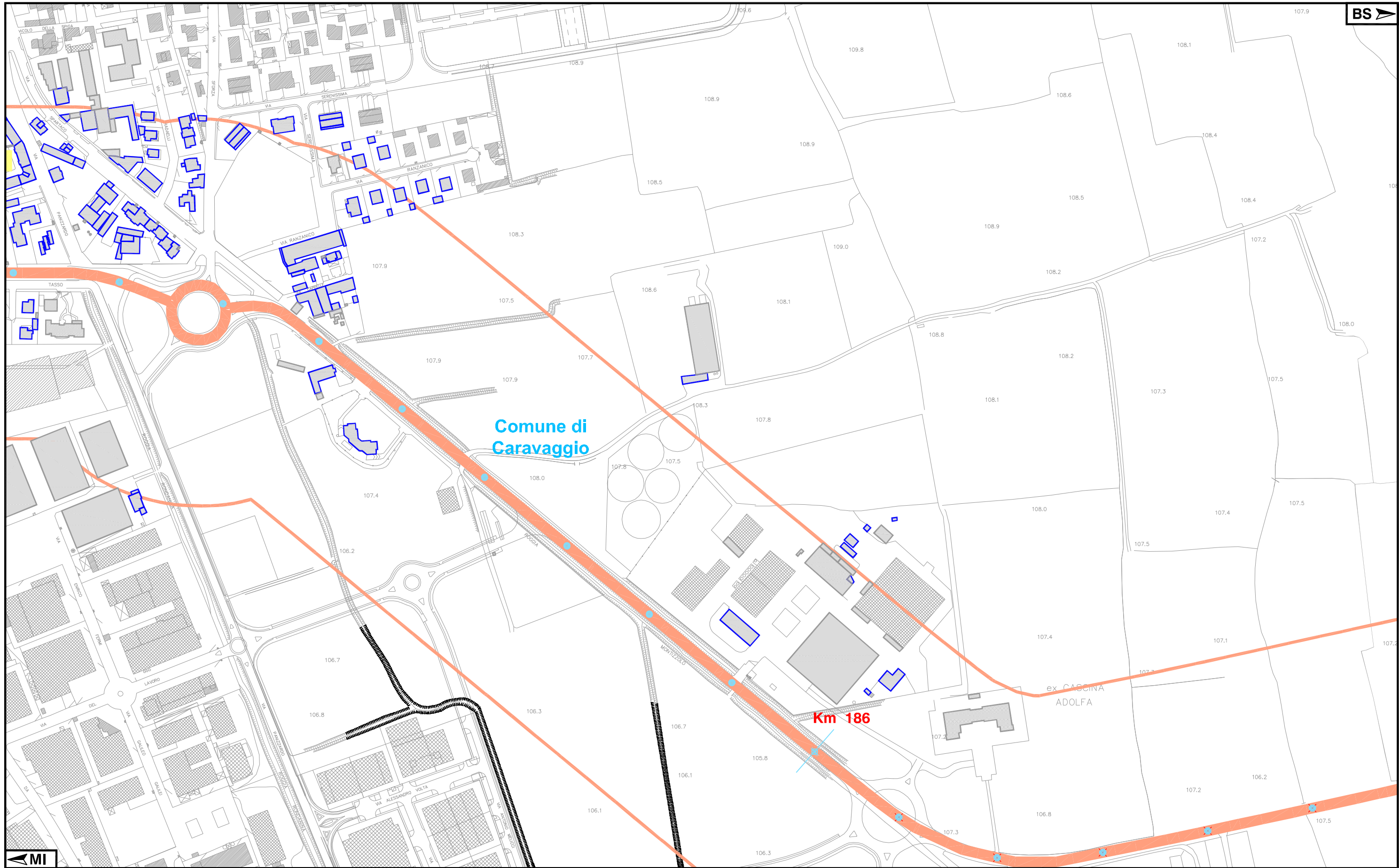
Simbologia

- Confine comunale
- Infrastruttura principale
- Galleria
- Area oggetto di studio (250m)
- Barriera
- Interventi Speciali
- Condizione
- Esistente
- In progetto
- Disuasore di veicoli

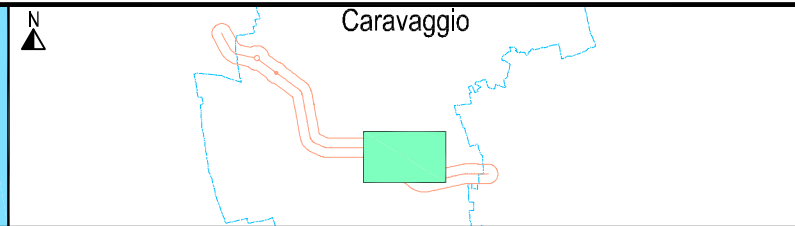
INQUADRAMENTO



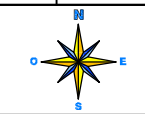
DESCRIZIONE PROGETTO:	Adempimento DLgs 194/2005 e s.m.i. Assi stradali principali	REV: 1	DATA: 04/2019	PROGETTO: 767
	CONDIZIONE:	Mappatura del livello L _{den} su griglia 10x10 m Efficacia del piano di azione (NIGHT)		
				TAVOLA: 3
				APPENDICE: G



LEGENDA	
Edifici abitativi	Confine comunale
Edifici sensibili	Infrastruttura principale
Edifici non abitativi	Galleria
Edifici di pertinenza infrastruttura principale	Area oggetto di studio (250m)
Cromaticità Livelli	Simbologia
Attenuazione dei livelli a 4 m dal suolo [dB]	Barriera
	Interventi Speciali
	Condizione
	Esistente
	In progetto
	Dispositivo divedibilità

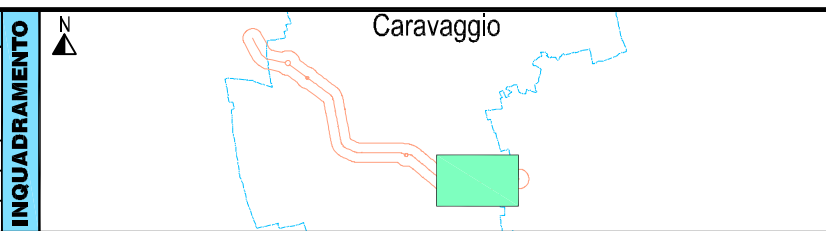


DESCRIZIONE PROGETTO:	REV:	DATA:	PROGETTO:
Adempimento DLgs 194/2005 e s.m.i. Assi stradali principali	1	04/2019	767
CONDIZIONE:			TAVOLA:
Mappatura del livello L _{den} su griglia 10x10 m Efficacia del piano di azione (NIGHT)			4
			APPENDICE:
			G





LEGENDA	
Edifici	<ul style="list-style-type: none"> Edifici abitativi Edifici sensibili Edifici non abitativi Edifici di pertinenza infrastruttura principale
Cromaticità Livelli	<p>Attenuazione dei livelli a 4 m dal suolo [dB]</p>
Simbologia	<ul style="list-style-type: none"> Confine comunale Infrastruttura principale Galleria Area oggetto di studio (250m) Barriera Interventi Speciali Condizione Esistente In progetto Disuasore di veicoli



DESCRIZIONE PROGETTO:	REV:	DATA:	PROGETTO:
Adempimento DLgs 194/2005 e s.m.i. Assi stradali principali	1	04/2019	767
CONDIZIONE:			
Mappatura del livello L _{den} su griglia 10x10 m Efficacia del piano di azione (NIGHT)	TAVOLA: 5		
			APPENDICE: G