







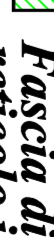
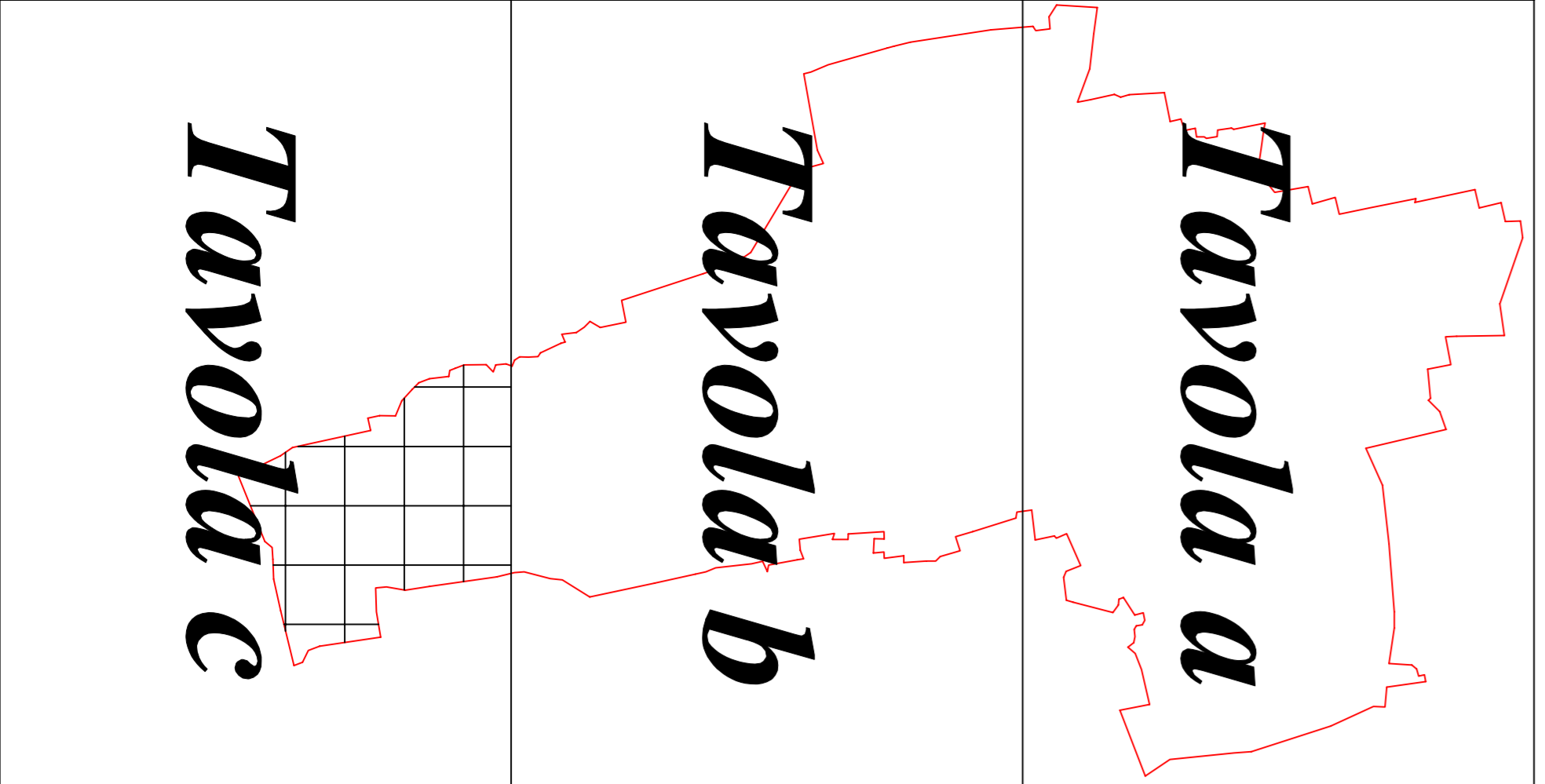
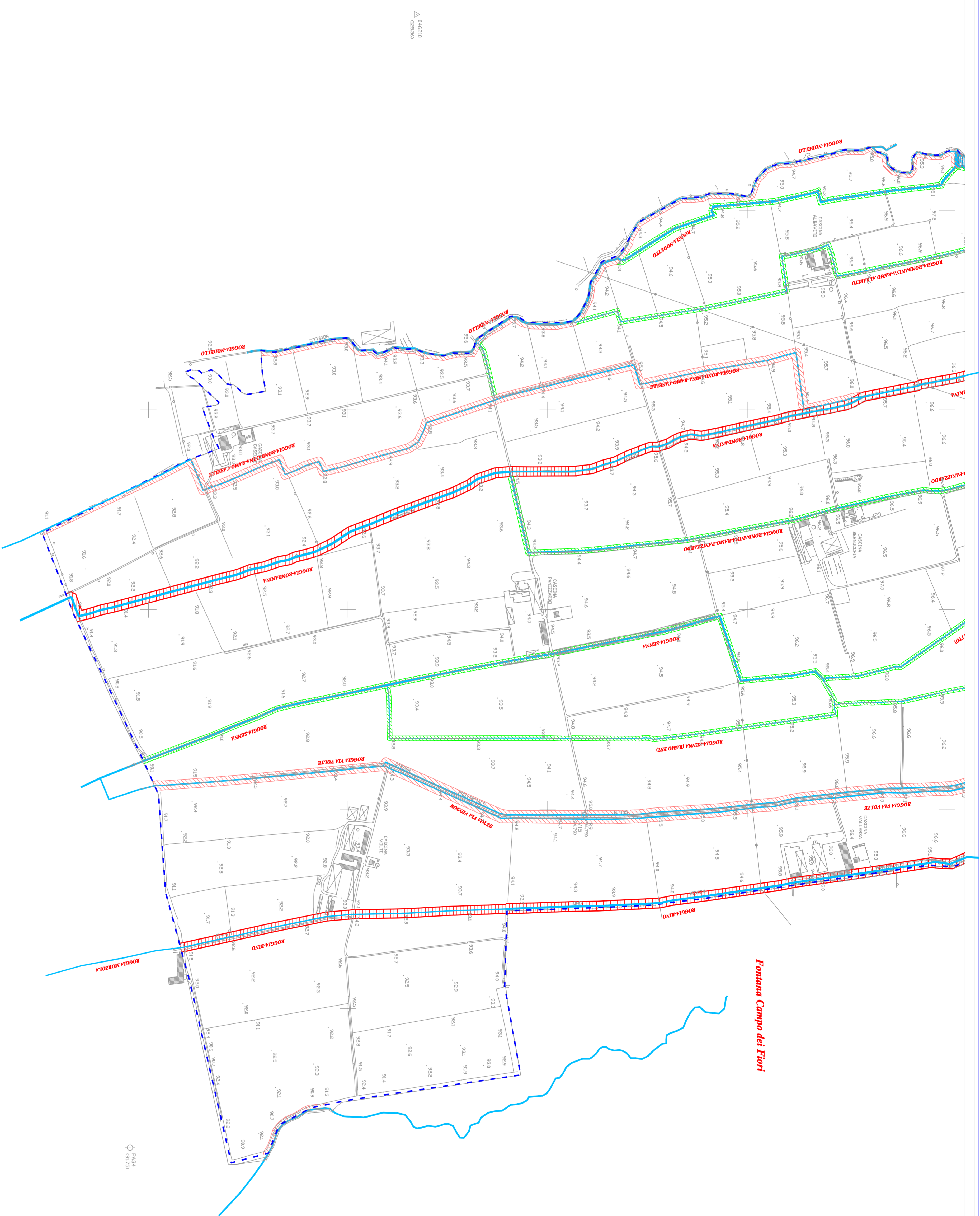



LEGENDA

-  Limite fascia di rispetto idrico principale
-  Fascia di rispetto di 10 metri reticolo idrico principale
-  Limite fascia di rispetto di 10 metri reticolo idrico consortile/minore
-  Limite fascia di rispetto di 5 metri reticolo idrico consortile/minore
-  Fascia di rispetto di 10 metri reticolo idrico consortile/minore
-  Fascia di rispetto di 5 metri reticolo idrico consortile/minore
-  Fascia di rispetto attorno ai fontanili, sorgesse, aree umide
-  Tracciato reticolo idrografico attuale
-  Confine comunale



COMUNE DI CARAVAGGIO
PROVINCIA DI BERGAMO



COMITENTE
COMUNE DI CARAVAGGIO
Dr. Geol. Carlo Pedrini
Via Canova, 33 - 24129 Bergamo (BG)
Tel. 040-290258 Fax 040-291852

TITOLO
DEFINIZIONE RETICOLO IDRICO MINORE
(ai sensi della D.G.R. n. 77868 del 25/01/2002)

LABORATIO
FASE DI RISPETTO
SCALA 1:5000

PRODOTTORE
Fase-ripetto DWG
TRACIA **2c**

REVISIONI
DATA AGOSTO 2005