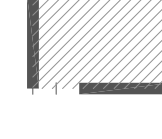
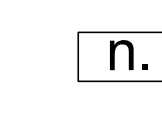





**LEGENDA**

-  CONFINI COMUNALE
-  AMBITI SOGGETTI A PIANO DELLE REGOLE
-  ZONE DI VALORE NATURALISTICO
-  IDENTIFICATIVO DEGLI INSEDIAMENTI RURALI
-  IDENTIFICATIVO DEGLI IMMOBILI ISOLATI CON DESTINAZIONE NON AGRICOLA
-  INSEDIAMENTI RURALI ESISTENTI IN ZONA AGRICOLA
-  AREE SOGGETTE A PRESCRIZIONI SPECIFICHE
-  AREE PER LE QUALI SONO STATE ACCOLTE OSSERVAZIONI NON RICONDUCIBILI A SPECIFICA DISCIPLINA NORMATIVA O MODIFICAZIONE GRAFICA (nr.: numero dell'osservazione di riferimento)

**COMUNE DI CARAVAGGIO**  
 Provincia di Bergamo

**Piano di Governo del Territorio**  
 adattamento del P.R.G. vigente ai sensi dell'art. 26 comma 1 della L.Reg. n. 12/2005

**PROGETTISTI**  
 Dott. Arch. Pierluigi Sovelli  
 Via G. Paganini 20/a - Bergamo  
 Tel. 035/4302020

**DIRETTORE**  
 Dott. Arch. Fabio Colombo  
 Responsabile della attività urbanistica

**COLLABORATORI**  
 Dott. Arch. Walter Leggeri  
 Dott. Arch. Elisabetta Caputo  
 Geom. Gianluigi Zamboni  
 Geom. Massimo Ossi  
 Geom. Simona Anselmi

**IL SINDACO**  
 Giuseppe Perinelli

**IL SEGRETARIO COMUNALE**  
 Dott.ssa Enrica Angiola