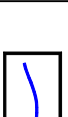









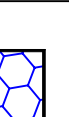








LEGENDA

-  Tracciato del reticolo idrografico
-  Limite fascia di rispetto reticolo idrico principale
-  Fascia di rispetto dei corsi d'acqua reticolo idrico principale distanziata di 10 metri dalla sommità della sponda ai sensi dell'Art. 96 della R.D. 523/1904
-  Limite fascia di rispetto di 10 metri reticolo idrico minore / consentite
-  Fascia di rispetto dei corsi d'acqua reticolo minore / consentite distanziata di 5 metri dalla sommità della sponda in deroga all'Art. 96 della R.D. 523/1904 e R.D. 368/1904.
-  Limite fascia di rispetto di 5 metri reticolo idrico minore / consentite
-  Fascia di rispetto delle sorgenti, ai fontanili, alle riserve ed alle aree umide.
-  Zona di tutela assoluta per i pozzi ad uso idropiabile
-  Cerchio di 10 metri di raggio attorno all'opera ai sensi della D.lgs 238/2000.
-  Zona di rispetto per i pozzi ad uso idropiabile
-  Demanio idrico (art. 100 del D.Lgs. 238/2000)
-  Fasce fluviali PAI
-  Limite esterno Fascia C
-  Altri elementi
-  Riserva Naturale Fontanelle Benedettone (D.C.R. n.3/1994 del 02/02/1993)
-  Confine comunale



COMUNE DI CARAVAGGIO
PROVINCIA DI BERGAMO

COMITENTE
COMUNE DI CARAVAGGIO
Dr. Geol. Carlo Fedrini
Via Berfano, 2 - 24122 Bergamo (BG)
Tel. 035-255589 - Cef. 5402382258

OGGETTO
COMPONENTE GEOLOGICA, IDROGEOLOGICA E SISMICA
del sesto della D.C.R. n. 87374 del 28/05/2009

PRODOTTORE
Carta dei vincoli

SCALE
1:5000

DATA
30/04/2009

REVISIONI