
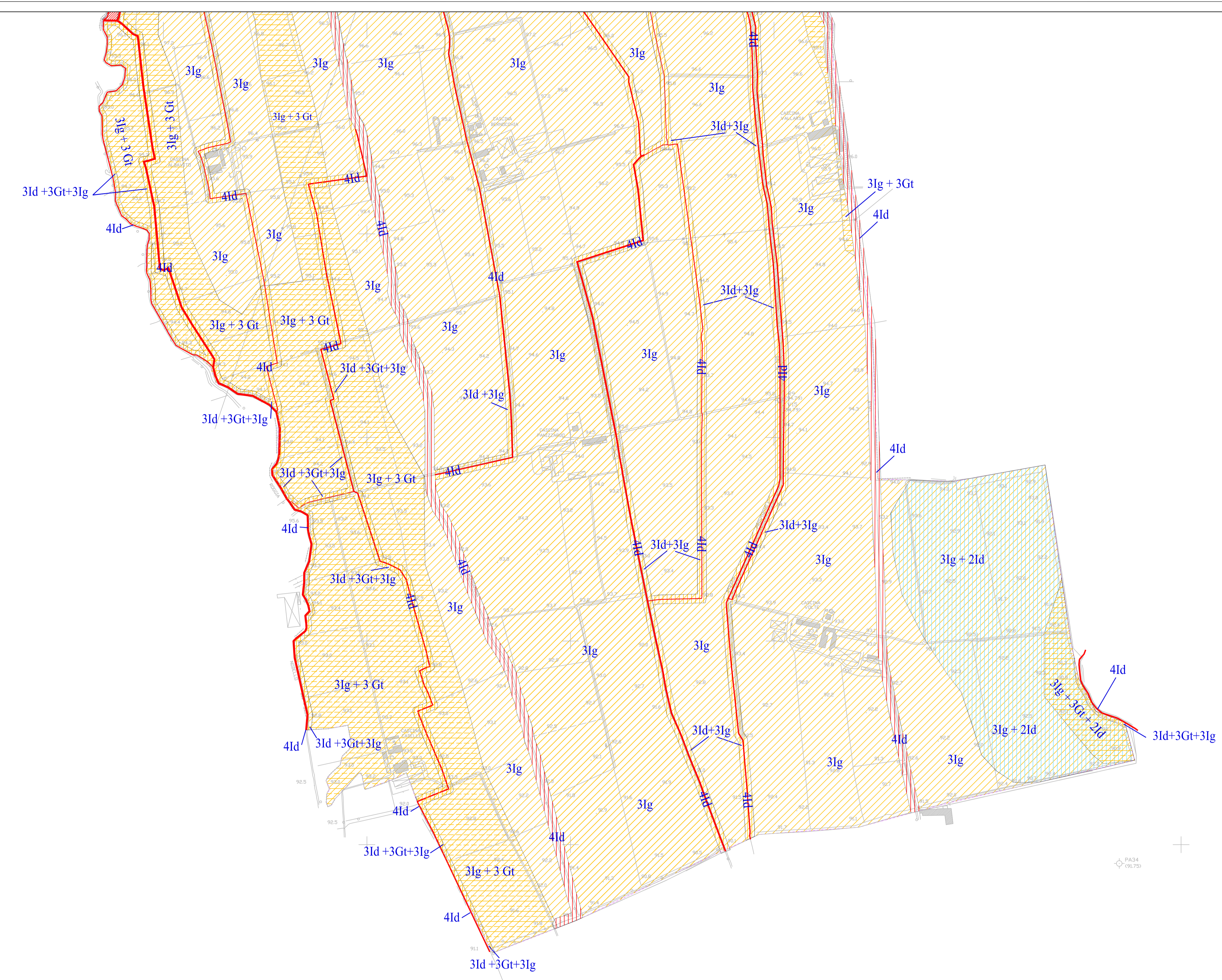


Tavola a

Tavola b

Tavola c




LEGENDA

- Classe 1: fattibilità senza particolari limitazioni
- Classe 2: fattibilità con modeste limitazioni
- Classe 3: fattibilità con consistenti limitazioni
- Classe 4: fattibilità con gravi limitazioni

	Problematica			
	Stabilità	Geotecnica	Idraulica	Idrogeologica
Classe 1	1			
Classe 2			2 ld	2 lg
Classe 3	3 Gt	3 ld	3 lg	
Classe 4		4 ld	4 lg	

Confine comunale

COMUNE DI CARAVAGGIO
PROVINCIA DI BERGAMO



COMITENTE
COMUNE DI CARAVAGGIO

Dr. Geol. Carlo Pedrali
Via Camerton, 23 - 24123 Bergamo (BG)
Tel. 340-2392258 Fax 178-220-8532

STUDIO
COMPONENTE GEOLOGICA
DELLA PIANIFICAZIONE TERRITORIALE
(ai sensi della L.R. n.41 del 24/11/1997)

ELABORATO
Carta della fattibilità geologica
per le azioni di piano

SCALA
1:5000
TAVOLA
9

VISTO
FILE
DATA
30/12/2004

PRODOTTORE