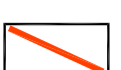
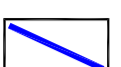








CGO  
 4600000  
 1220000  
 4610000

Tavola a

Tavola b

Tavola c

- LEGENDA**
-  Reticolo idrografico principale
  -  Canali e rogge principali, reticolo di Bonifica
  -  Canali irrigui secondari
  -  Tratti interrati di canali d'irrigazione
  -  Aree a rischio esondazione rogge
  -  Fontanili attivi
  -  Fontanili ad attività temporanea
  -  Confine comunale

COMUNE DI CARAVAGGIO  
 PROVINCIA DI BERGAMO



COMMITTENTE COMUNE DI CARAVAGGIO		Dr. Geol. Carlo Pedrali Via Cavour, 23 - 24123 Bergamo (BG) Tel. 340-2392258 Fax: 178-220-8532	
STUDIO COMPONENTE GEOLOGICA DELLA PIANIFICAZIONE TERRITORIALE (ai sensi della L.R. n.41 del 24/11/1997)			
ELABORATO Carta reticolo idrografico superficiale	SCALA 1:5000	TAVOLA 3	
VISTO	FILE	DATA 30/12/2004	
REVISIONI			