










1:5000
1:10000

LEGENDA

-  *Dossi fluviali*
-  *Traccia di aveti abbandonati*
-  *Depressioni allungate collegate alle risorgive*
-  *Oriti di scarpata fluviale anti-lyquescenti*
-  *Oriti di scarpata fluviale inattivi*
-  *Oriti di scarpata di carso*
-  *Limiti pedologici tra le diverse Unità cartografiche*
-  *Unità cartografica (da carta Pedologica Emil)*



COMUNE DI CARAVAGGIO
PROVINCIA DI BERGAMO

COMITATO
COMUNE DI CARAVAGGIO
Dr. Geol. Carlo Pedrini
Via Cassanese, 33 - 24139 Caravaggio (BG)
Tel. 030-2902158 Fax 030-2918532

TIPOLOGIA
COMPONENTE GEOLOGICA
DELLA CARTA GEOLOGICA REGIONALE
(di cui alla D.L.R. n.41 del 26/11/1979)

LAVORATO
Carta geomorfologica con elementi geopedologici

SCALA 1:5000
TRACIA 2

REVISIONI	FILE	DATA	NOTE
		30/12/2004	

Tavola a

Tavola b

Tavola c