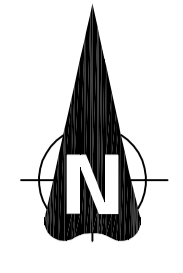


- LEGENDA**
- Unità postglaciale*
 - Unità di Treviglio (Bacino del Brembo)*
 - Unità di Cologno (Bacino del Serio)*
 - Limite geologico certo/dubbio (mod. da Carta Geologica Provincia di Bergamo)*



▲ QUOTAZIONE
▲ QUOTAZIONE

□ QUOTAZIONE
□ QUOTAZIONE

□ QUOTAZIONE

1:555.500

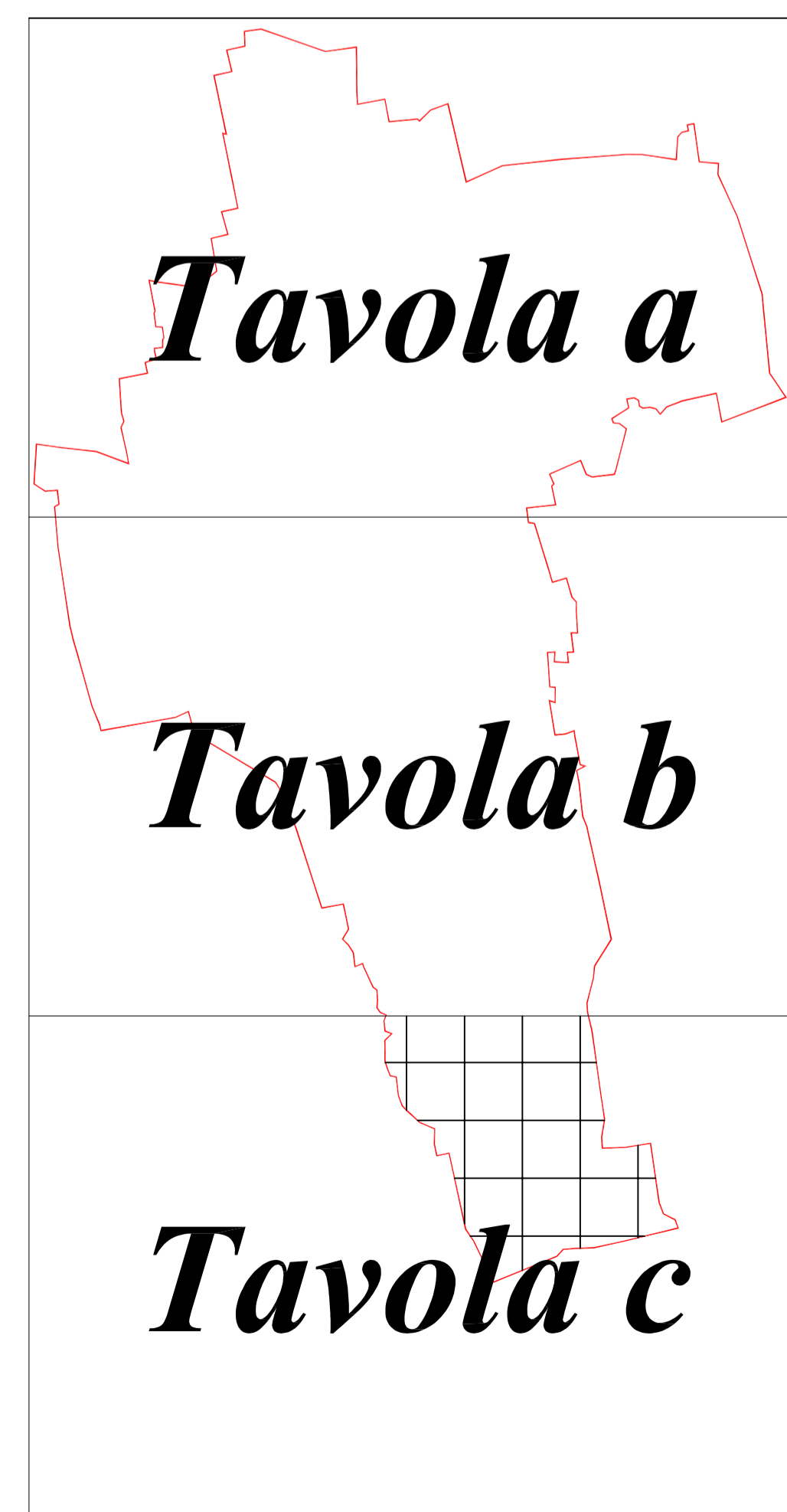



Tavola a

Tavola b

Tavola c

COMUNE DI CARAVAGGIO
PROVINCIA DI BERGAMO



COMITENTE
COMUNE DI CARAVAGGIO
Dr. Geol. Carlo Pedrali
Via Cameroni, 23 - 24123 Bergamo (BG)
Tel 340-2392258 Fax 178-220-8332

STUDIO
COMPONENTE GEOLOGICA DELLA PIANIFICAZIONE TERRITORIALE
(ai sensi della L.R. n.41 del 24/11/1997)

ELABORATO
Carta geologica
SCALA 1:5000
TAVOLA **1**

VISTO
FILE
DATA **30/12/2004**

CREATORE